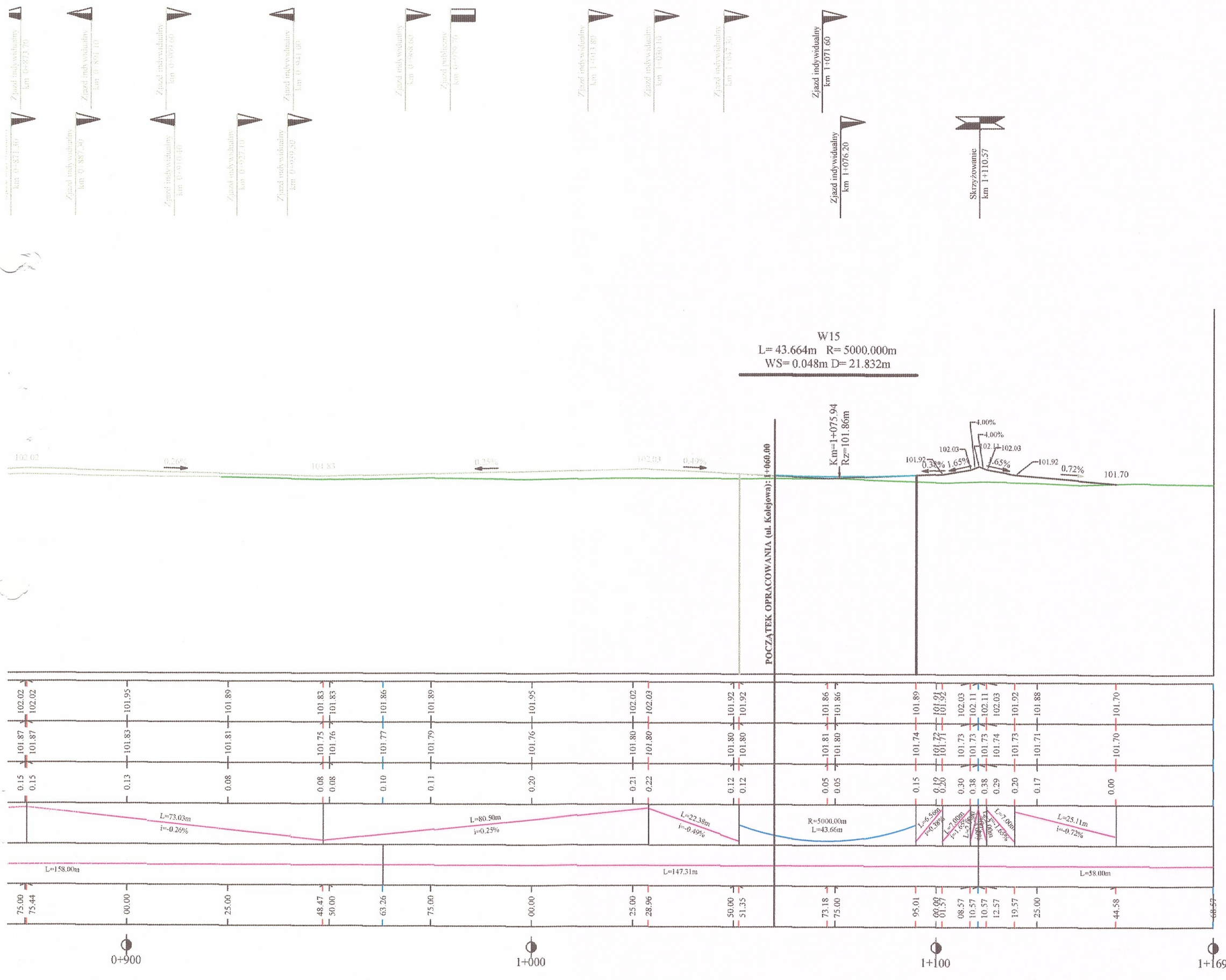


Profil podłużny ul. Kolejowa (część II)



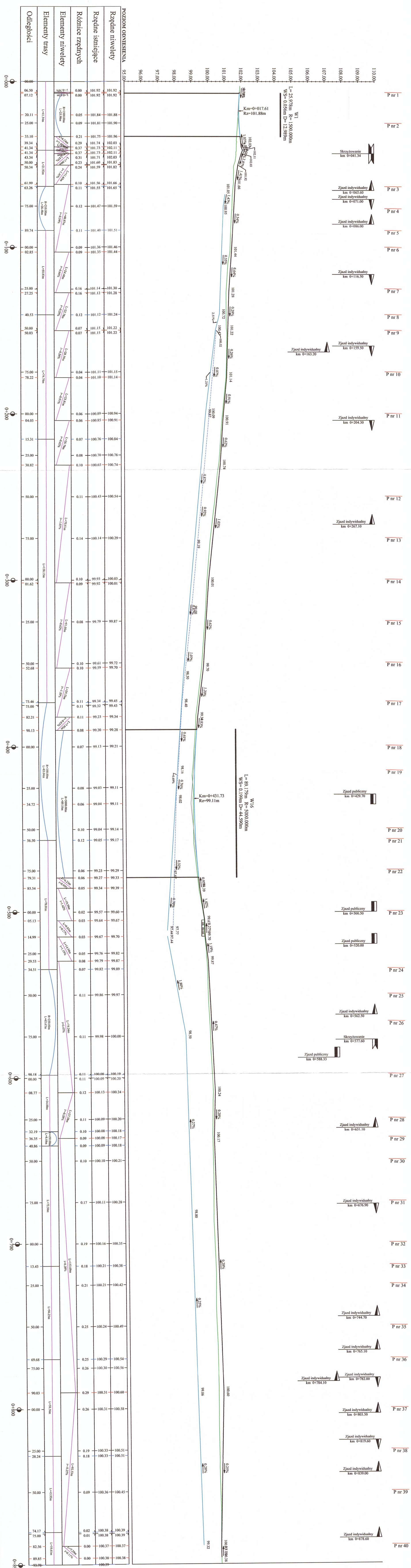
LEGENDA:

- niweleta projektowana o spadku jednostajnym
- niweleta projektowana na łuku pionowym
- istniejąca niweleta
- projektowany zjazd publiczny lewostronny/
prawostronny
- projektowany zjazd indywidualny lewostronny/
prawostronny
- skrzyżowanie prawostronne
- skrzyżowanie lewostronne
- skrzyżowanie obustronne

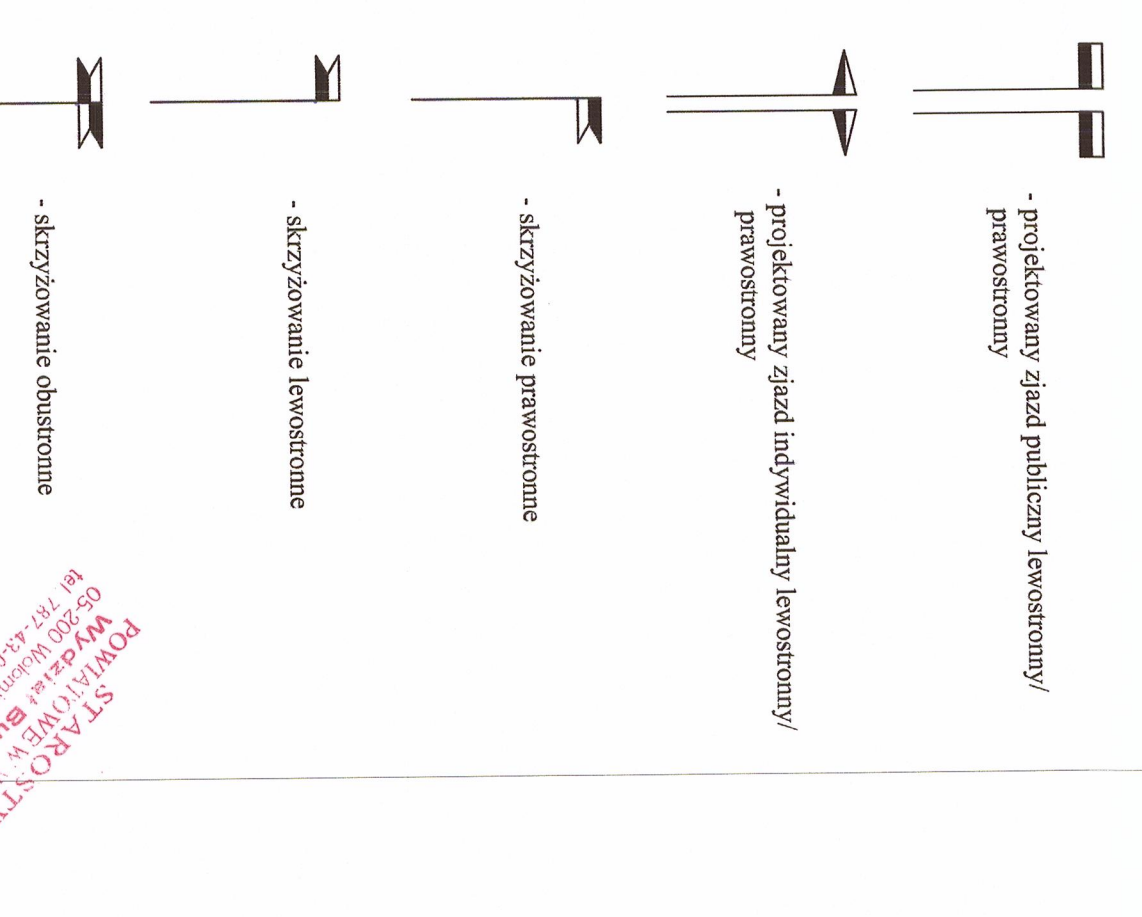
**STAROSTWO
WOJEWÓDZKI
Wydział Budownictwa**
Powiat Wołomiński, ul. Prądyńskiego 3
05-200 Wołomin, w. 106-107-110-114
tel. 787-787

JEDNOSTKA PROJEKTUJĄCA:	manevo	MANEVO Marek Łukowski 21-077 Spiczyn, Ziółków 88
INWESTOR:	ZARZĄD POWIATU WOŁOMIŃSKIEGO ul. Prądyńskiego 3, 05-200 Wołomin	
ZADANIE INWESTYCYJNE:	Rozbudowa drogi powiatowej nr 4334W ulicy Wołomińskiej na odcinku od drogi wojewódzkiej nr 634 do projektowanego skrzyżowania z ulicami Kolejową i Warszawską wraz z tym skrzyżowaniem i fragmentami ulic Kolejowej i Warszawskiej w rejonie tego skrzyżowania w miejscowości Lipka, gmina Klembów	
STADIUM:	Projekt Budowlano-Wykonawczy	
ADRES INWESTYCJI:	ul. Kolejowa, ul. Wołomińska, m. Lipka, gm. Klembów, powiat wołomiński, woj. mazowieckie	Data: VI.2015
NAZWA RYSUNKU:	Profil podłużny ul. Kolejowa	Skala: 1:100/1000
Projektował:	mgr inż. Konrad Deryło upr. bud. nr LUB/0168/POOD/12	Nr rysunku:
Sprawił:	mgr inż. Paweł Giezek upr. bud. nr LUB/0071/PWOK/05	03.1

Profil podłużny - ul. Wołomińska



- LEGENDA:
- niwelacja projektowana o spadku jednostronnym
 - niwelacja projektowana na boku pionowym
 - istniejąca niwelacja
 - niwelacja rowu lewego
 - niwelacja rowu prawego



MAPEVO
 MAPEVO Marek Lukowski
 INWESTOR:
ZARZĄD POWIATU WOŁOMIŃSKIEGO
 ul. Prędzyskiego 3, 05-200 Wołomin
 ZADANIE:
 Rozbudowa drogi powiatowej nr 434W ul. Wołomińska na odcinku od drogi wojewódzkiej nr 64 do Projektowanego skrzyżowania I etap inwestycji ul. Kociołowej i Wierszawskiej w rejonie tego skrzyżowania w miejscowości Lipka, gmina Kiełbasów

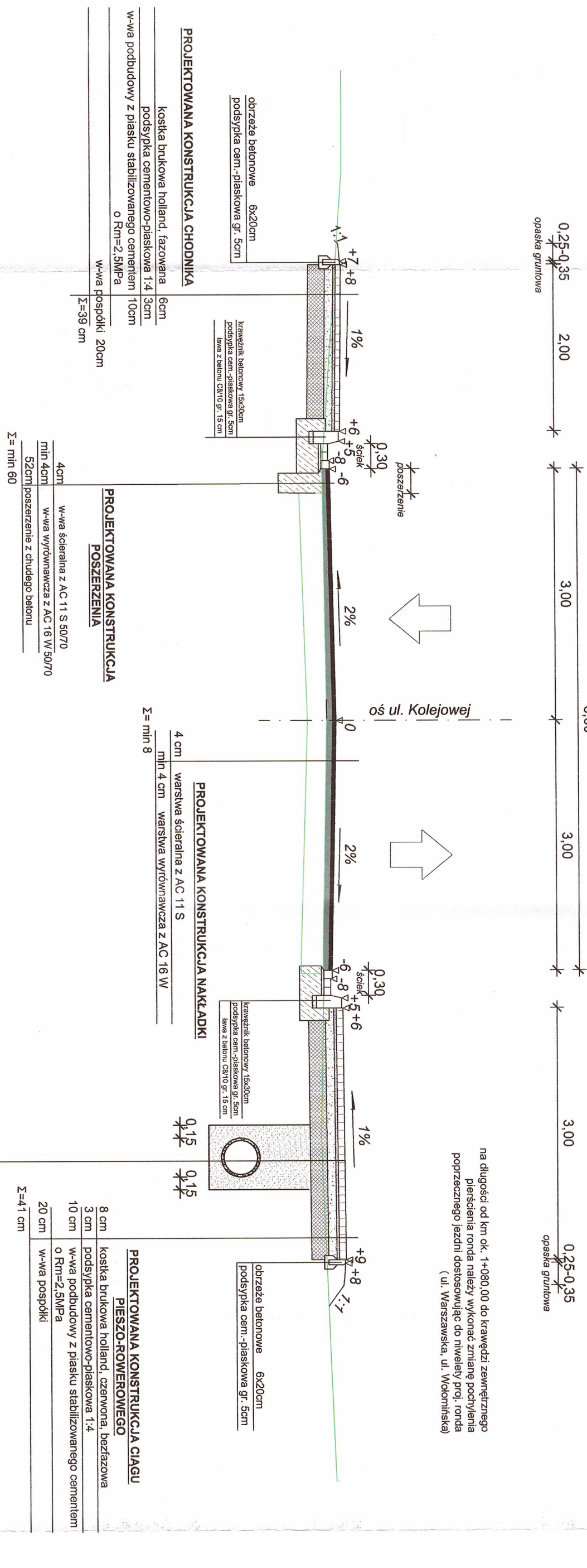
STRAŻNIK:
 ul. Kępczowska 4, Wołomin
 ul. Lipka 9m, Wołomin
 powiat wołomiński, woj. mazowiecki
 Data: VI.2015

NAZWA PROJEKTU:
 Profil podłużny ul. Wołomińska
 Skala: 1:100/1000
 Nr rysunku: 03.2

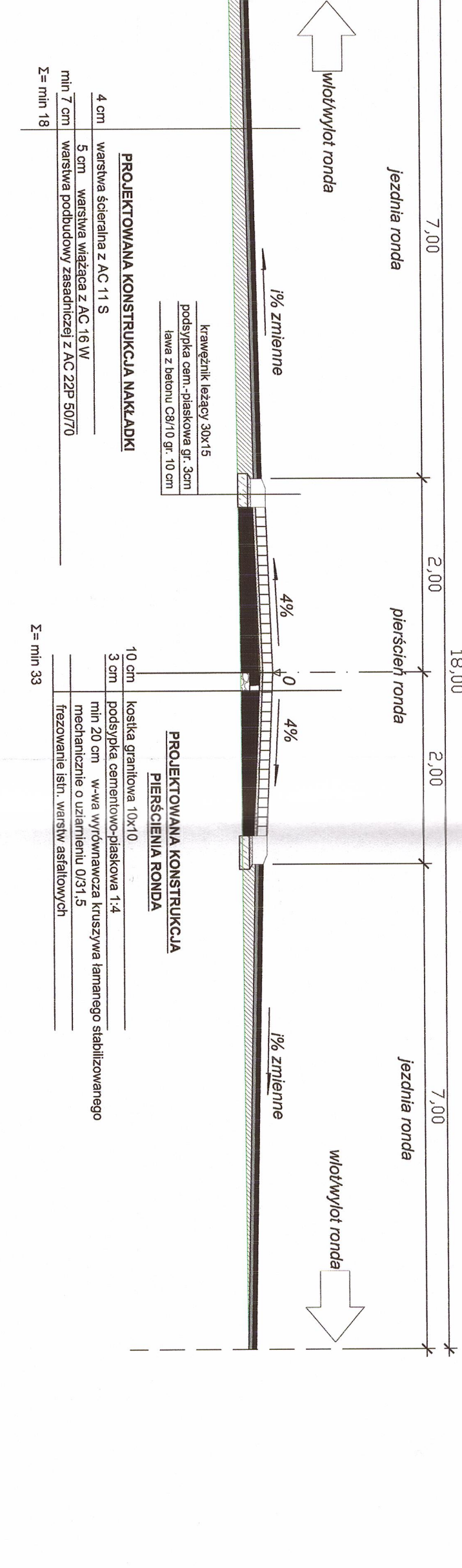
Sprawił: mgr inż. Paweł Głazek
 upr. bud. nr LUB007/PW00008

WYKONANO W DNIU 11.06.2015
 WYKONANO W DNIU 11.06.2015

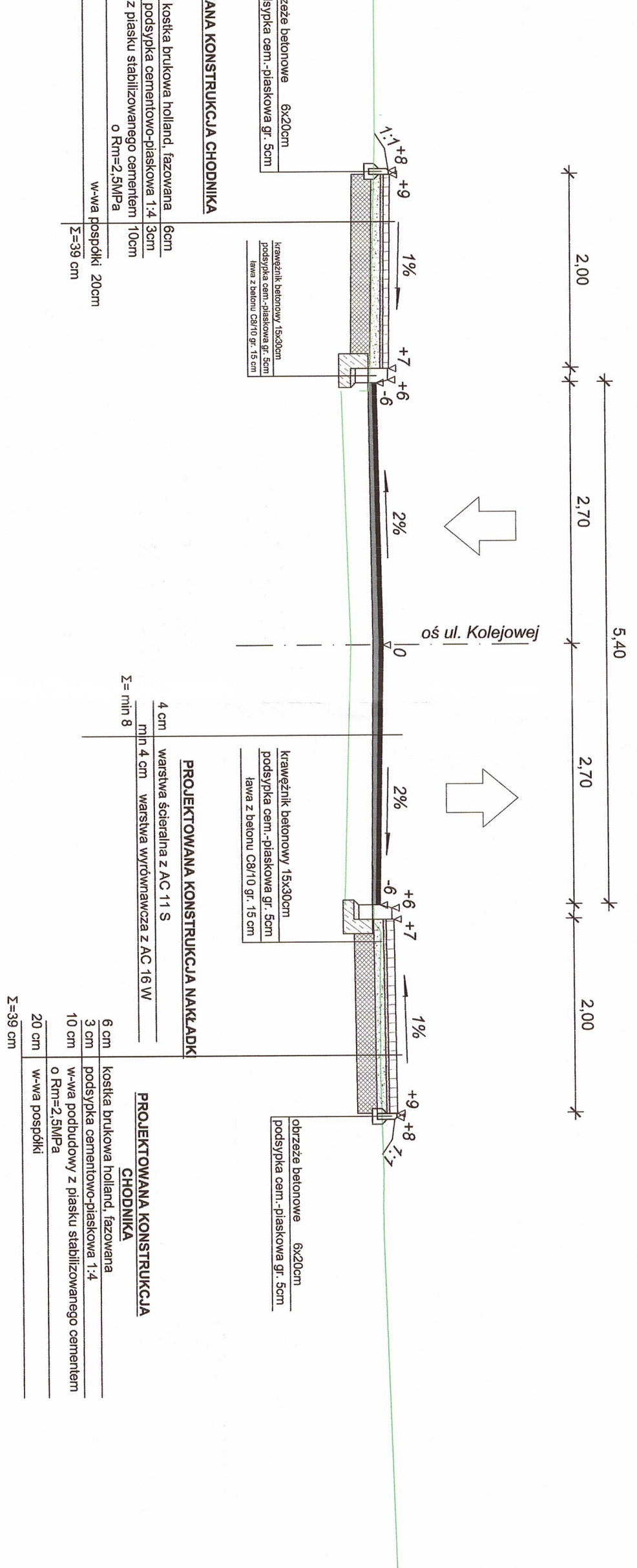
PRZEKRÓJ NORMALNY ULICZNY
od km ~+0+60,00 do km ~+1+095,00
ul. Kolejowa



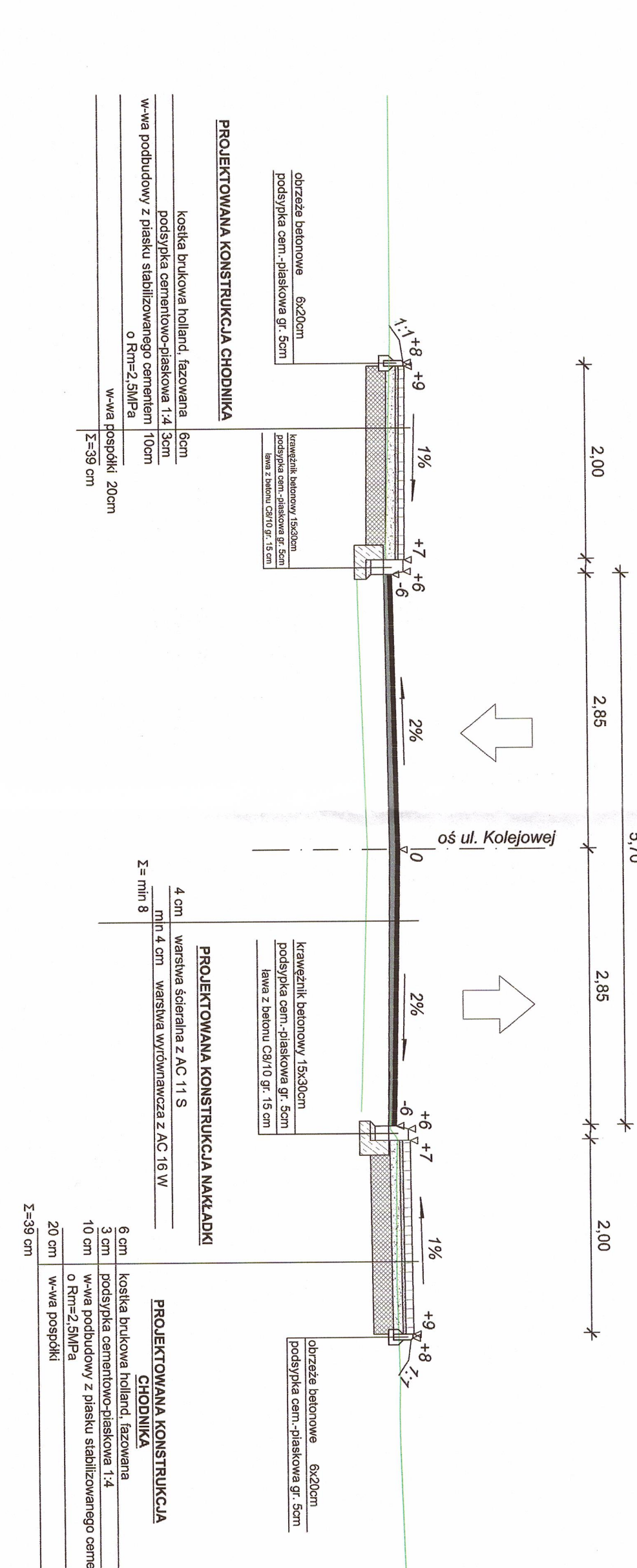
PRZEKRÓJ NORMALNY ULICZNY
PRZEZ RONDO
ul. Kolejowa



PRZEKRÓJ NORMALNY ULICZNY
od km ~+1+125,00 do km ~+1+144,58
ul. Kolejowa



PRZEKRÓJ NORMALNY ULICZNY
od km ~0+006,50 do km ~0+025,00
ul. Warszawska



MANEJO Marka Celownik
ZAKŁAD PROJEKTOWY UOŁO-MANSKIEGO
ul. Dąbrowskiego 3, 05-200 WARSZAWA

INWESTOR: Rozbudowa drogi powiatowej nr 4244W ulicy Wołoszyskiej na odcinku od skrzyżowania z ulicą Wesołą do projektowanego skrzyżowania z ulicą Kolejową (Wyznaczenie w planie tego skrzyżowania w miejscowości Lipka, gmina Kramsk

PROJEKTANT: **Projekt Budowlano-Wykonawczy**

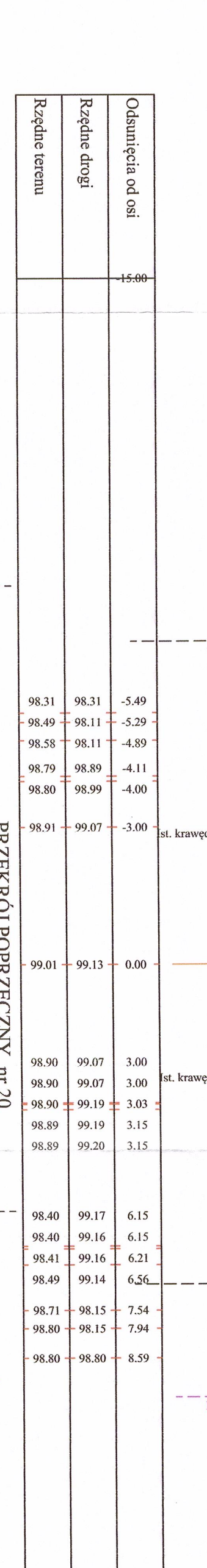
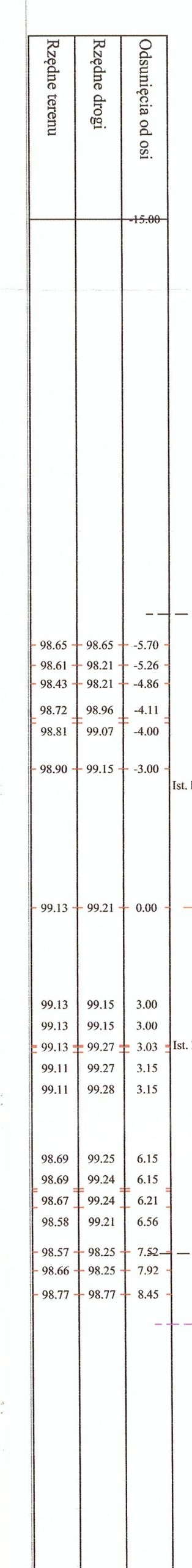
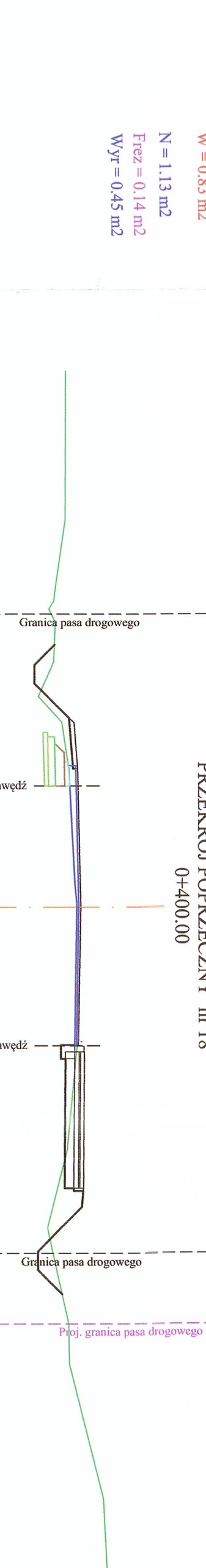
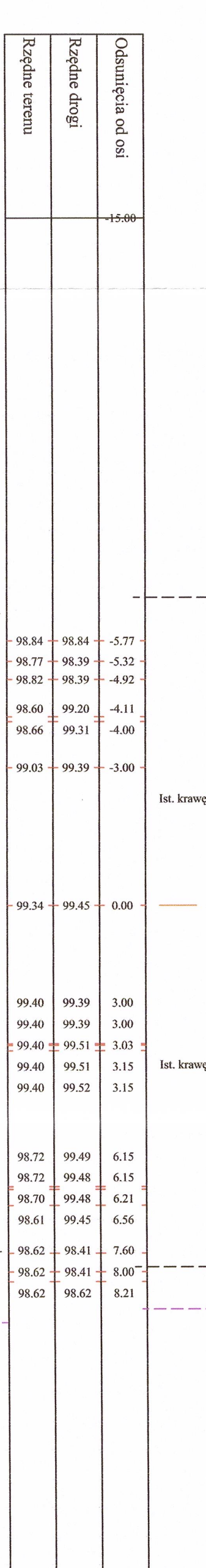
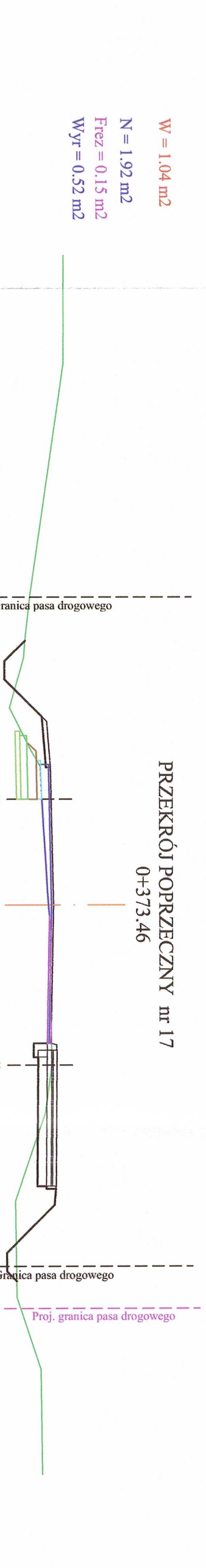
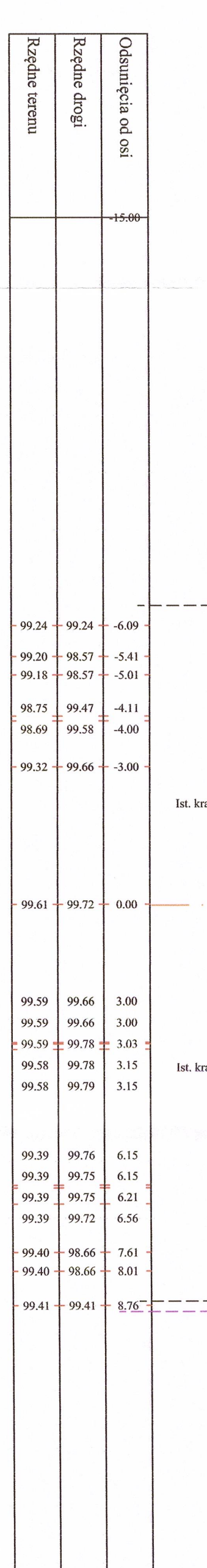
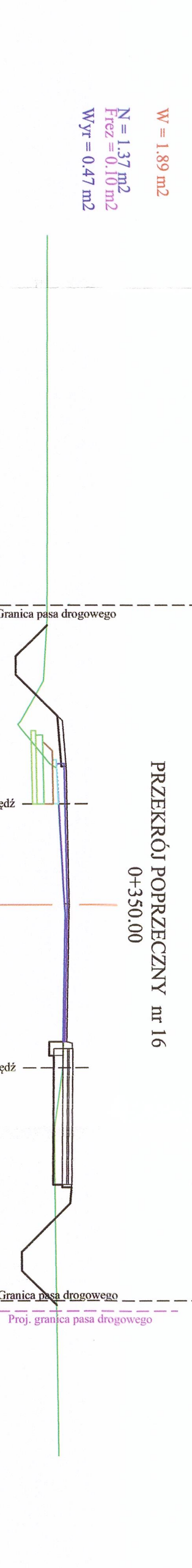


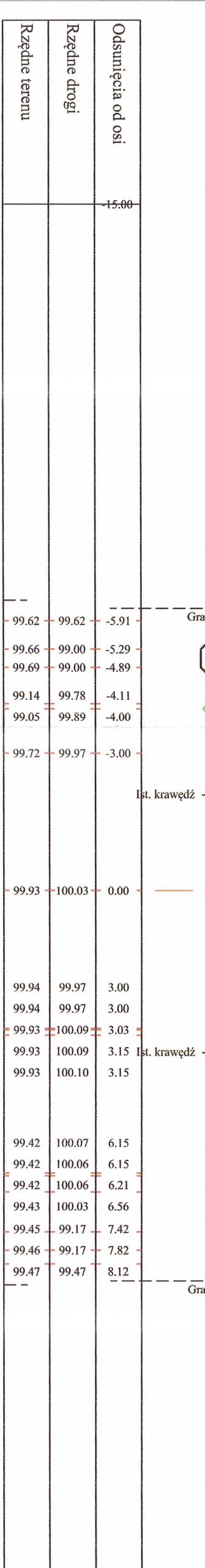

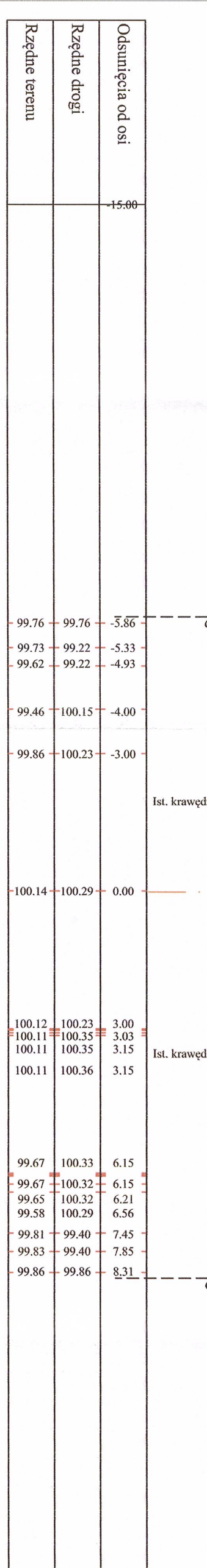
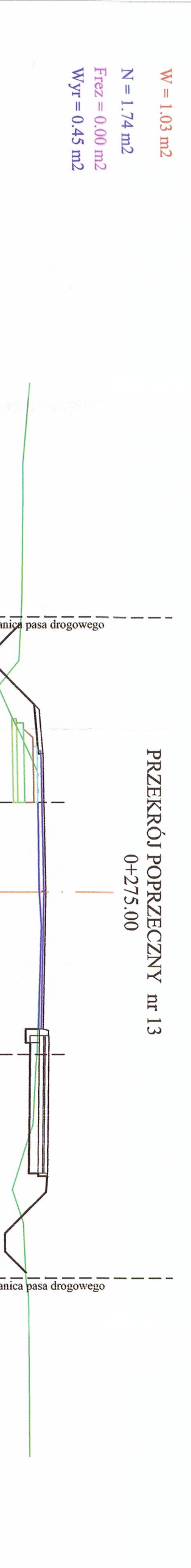
ADRES: ul. Kolejowa, ul. Wołoszyska
INWESTOR: Powiat wolszyski, woj. mazowiecki

NAZWA WYKONAWCY: **PRZEKROJE NORMALNE** Skala: 1:50

PROJEKTOWY: mgr inż. Krzysztof Dąbrowski
WYKONAWCA: mgr inż. Paweł Głuski

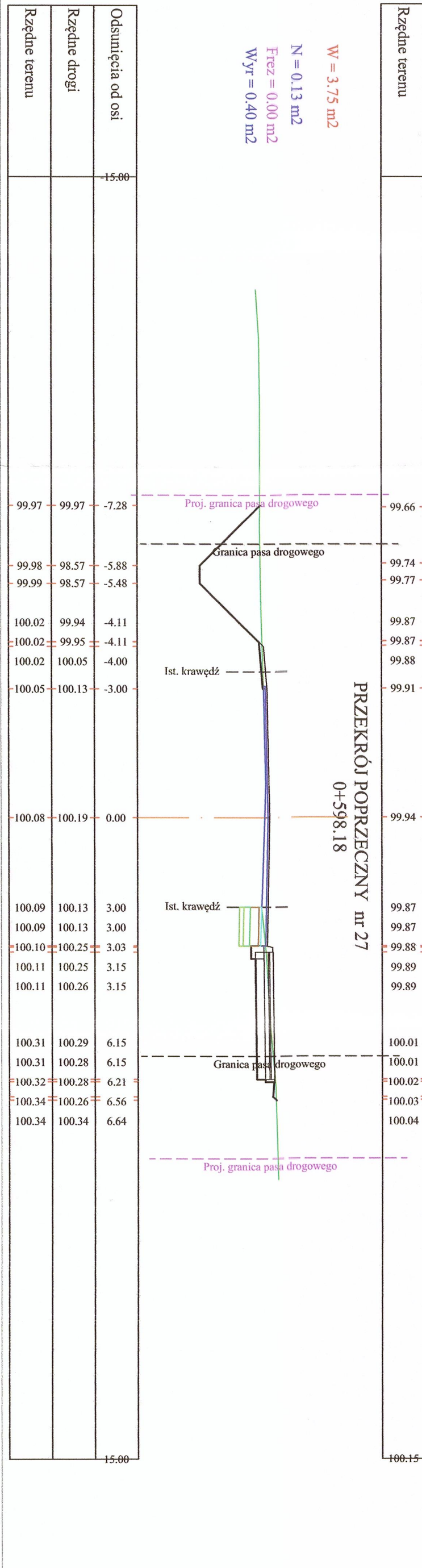
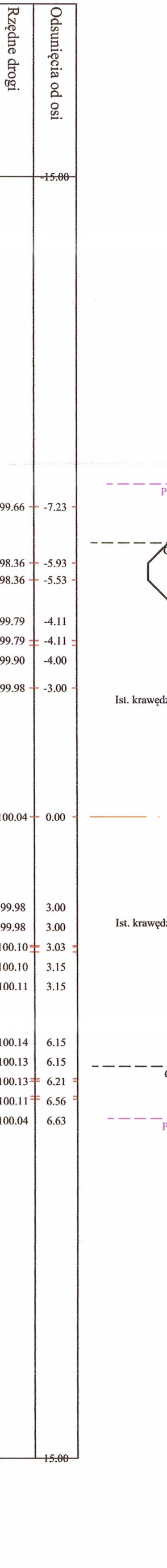

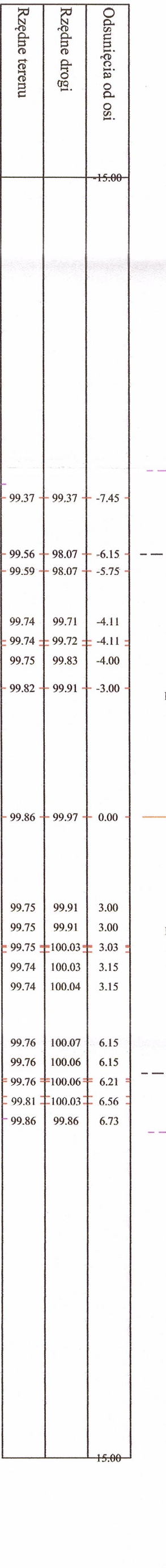
Symbol: ul. Kolejowa
ul. Wolszyska

04.1

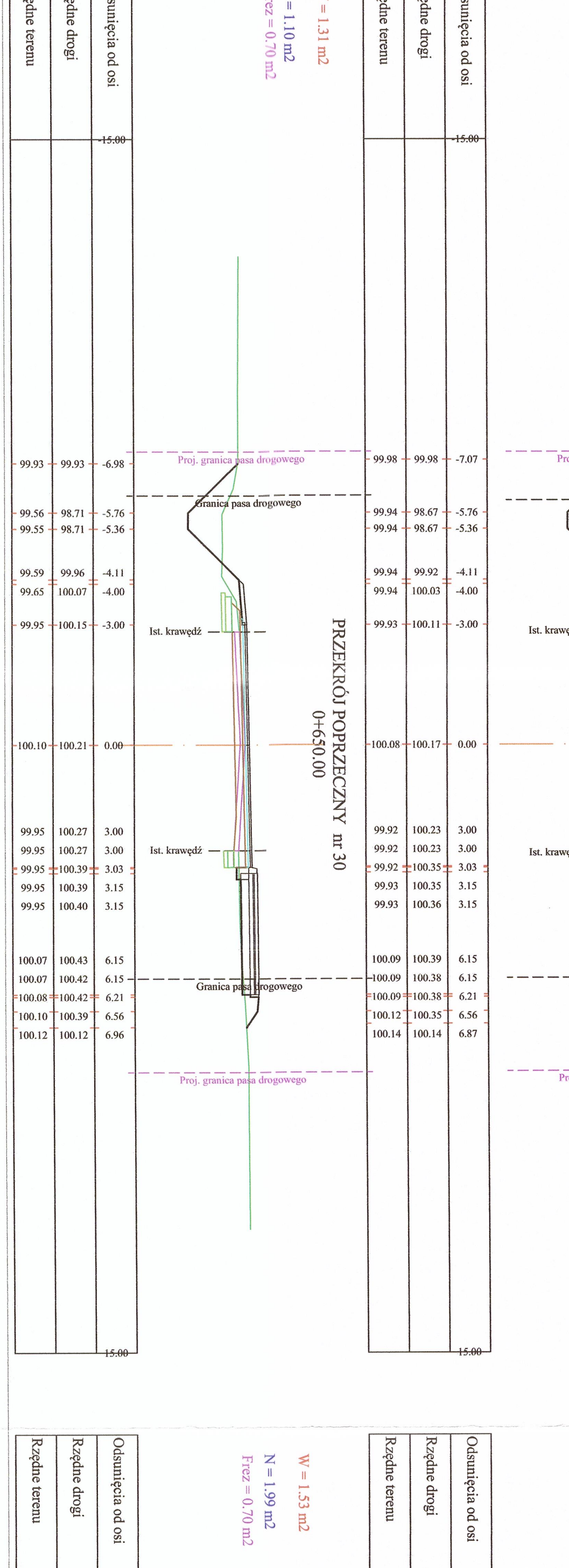




- Legenda:
- W - powierzchnia wykopu
 - N - powierzchnia nasypu
 - Frez - powierzchnia frezowania
 - Wyr - powierzchnia wyrównania


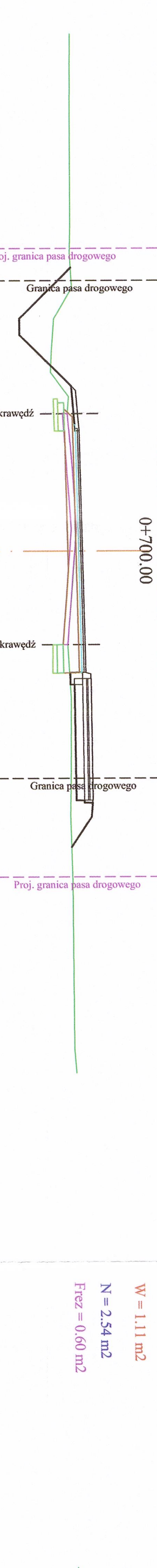
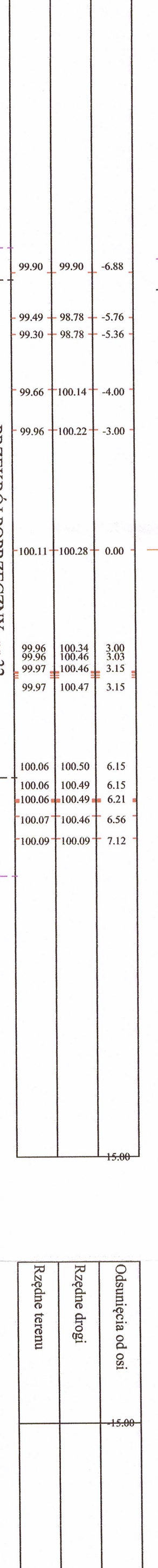
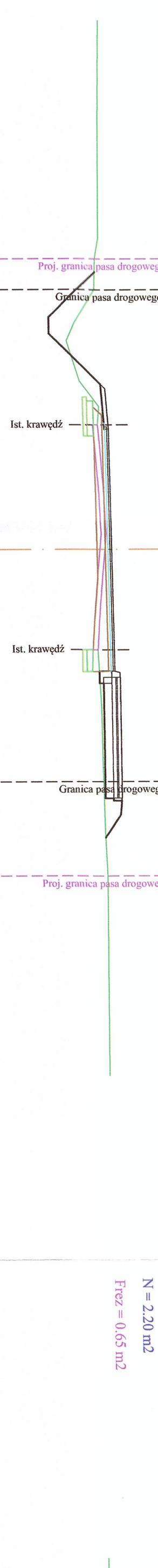
0+550,00



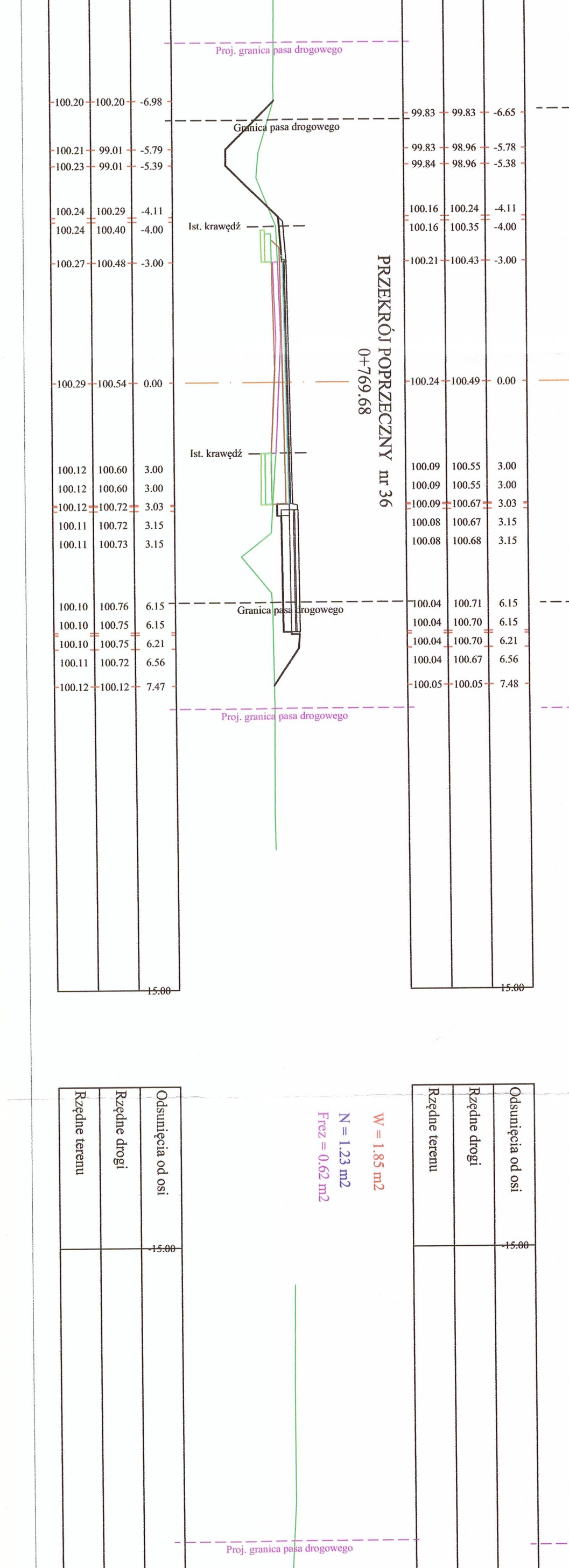
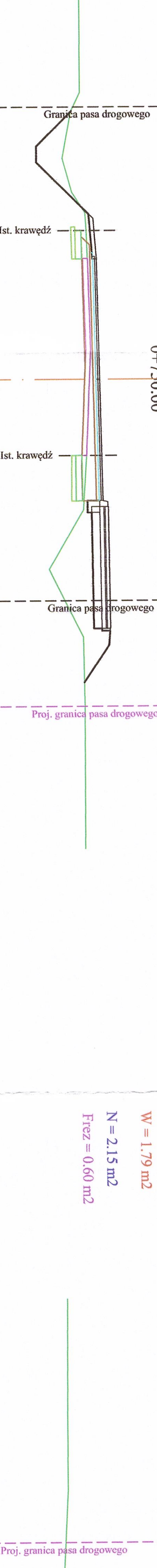


0+625,00



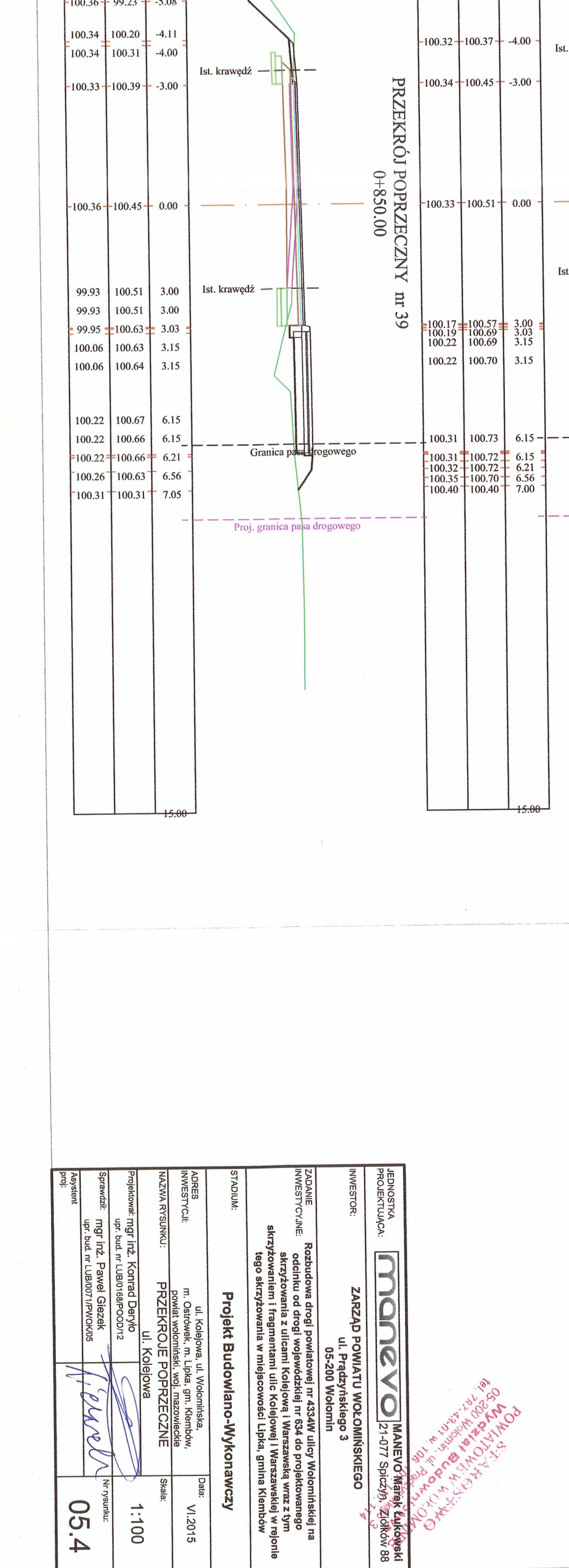
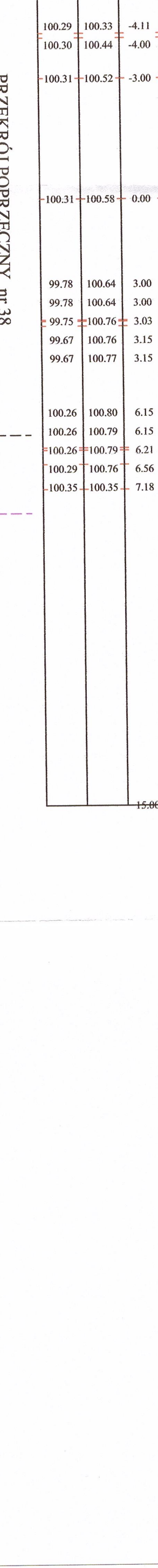

0+725,00



0+725,00



0+800,00



MONOVO MAKSYMILIAN WITKOWSKI

ZADANIE: Rozbudowa drogi powiatowej nr 254W ulicy Wolności na odcinku od skrzyżowania z ulicą Kołomyjską do skrzyżowania z ulicą Kosińskiego. Wskazana waga z tymi samymi parametrami, jak w poprzednim projekcie.

PROJEKT BUDOWLANO-WYKONAWCZY

ul. Kołomyjska, 11, Wrocław

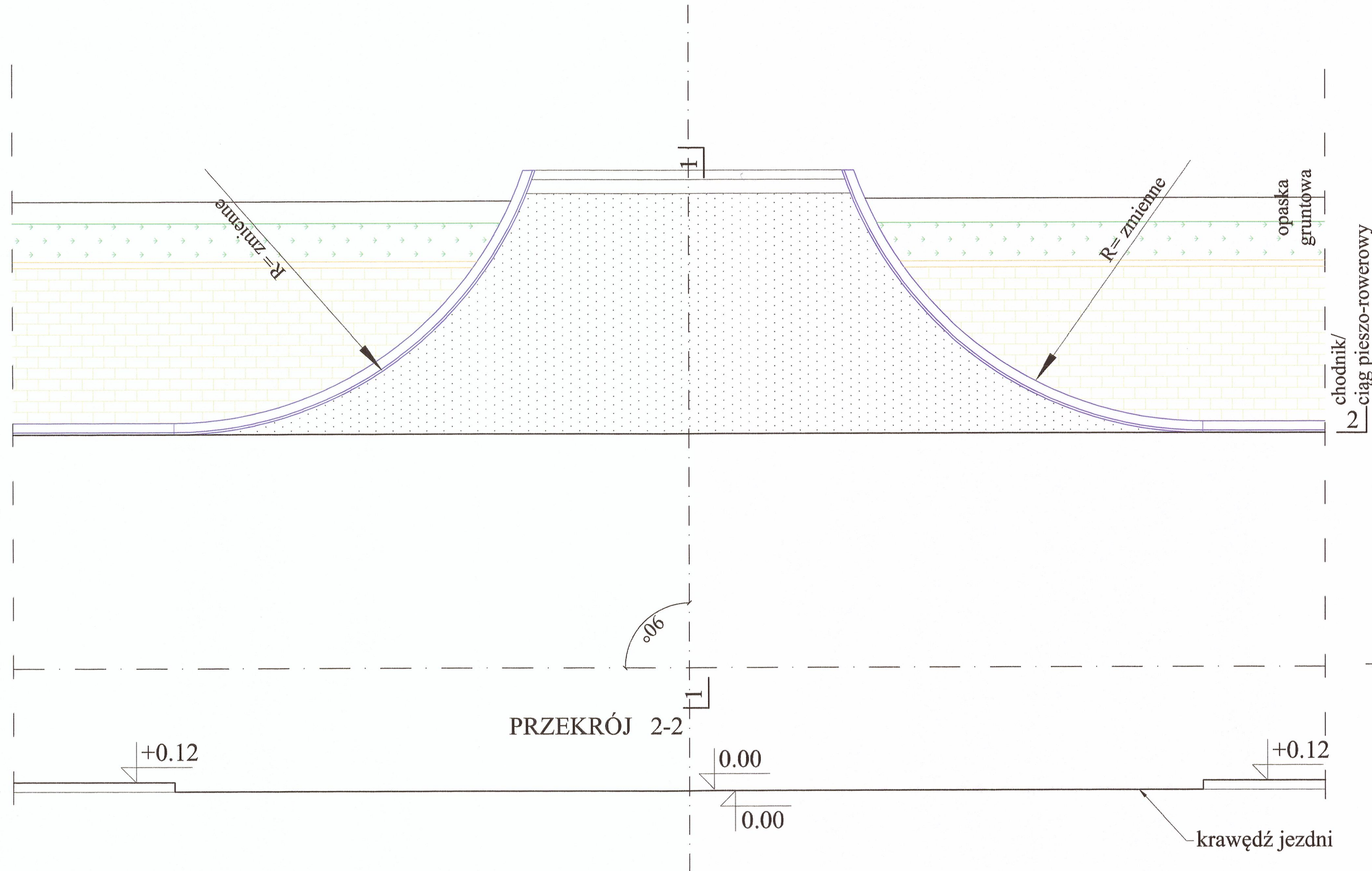
PRZEKROJE POPRZECZNE

VI 2015

1:100

05-4

ZJAZD PUBLICZNY Z BETONU ASFALTOWEGO



PRZEKRÓJ 1-1



zmienna

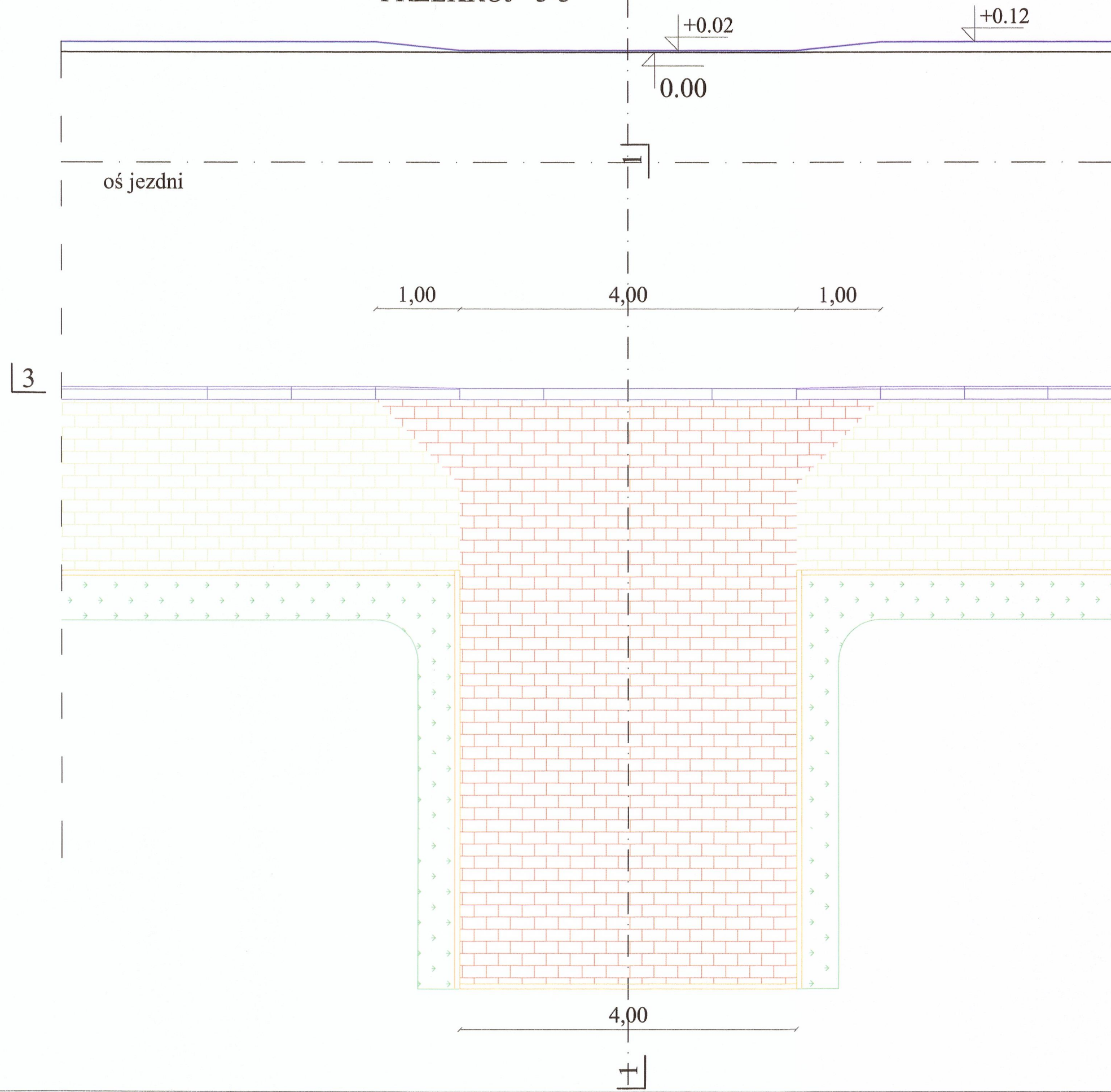
JEDNOSTKA PROJEKTUJĄCA:	manevo MANEVO Marek Łukowski 21-077 Spiczyn, Ziółków 88	
INWESTOR:	ZARZĄD POWIATU WOŁOMIŃSKIEGO ul. Prądyńskiego 3, 05-200 Wołomin	
ZADANIE INWESTYCYJNE:	Rozbudowa drogi powiatowej nr 4334W ulicy Wołomińskiej na odcinku od drogi wojewódzkiej nr 634 do projektowanego skrzyżowania z ulicami Kolejową i Warszawską wraz z tym skrzyżowaniem i fragmentami ulic Kolejowej i Warszawskiej w rejonie tego skrzyżowania w miejscowości Lipka, gmina Klembów	
STADIUM:	Projekt Budowlano-Wykonawczy	
ADRES INWESTYCJI:	ul. Kolejowa, ul. Wołomińska, m. Lipka, gm. Klembów, powiat wołomiński, woj. mazowieckie	
DATA:	VI.2015	
NAZWA RYSUNKU:	Zjazd publiczny z betonu asfaltowego	
SKALA:	1:100	
Projektował: mgr inż. Konrad Deryło upr. bud. nr LUB/0168/POOD/12		
Sprawdził: mgr inż. Paweł Giezek upr. bud. nr LUB/0071/PWOK/05		
Nr rysunku:		06.1

Projektowana konstrukcja zjazdu publicznego	0,04	warstwa ścieralna z bet. asf. AC11S 50/70 wg WT-2 i SST D-05.03.05
Projektowana konstrukcja wzmocnienia nawierzchni	0,05	warstwa wiążąca z bet. asf. AC16W 50/70 wg WT-2 i SST D-05.03.05
	0,20	warstwa podbudowy zasadniczej z kruszywa łamanego 0/31,5 stabilizowanego mechanicznie
	0,22	warstwa z piasku stabilizowanego cementem o R _{tm} =2,5 MPa
	Σ=0,51	

POWIAT WOŁOMIŃSKI
Wydział Budownictwa
05-200 Wołomin, ul. Prądyńskiego 3
tel. 78 743 01 w. 106

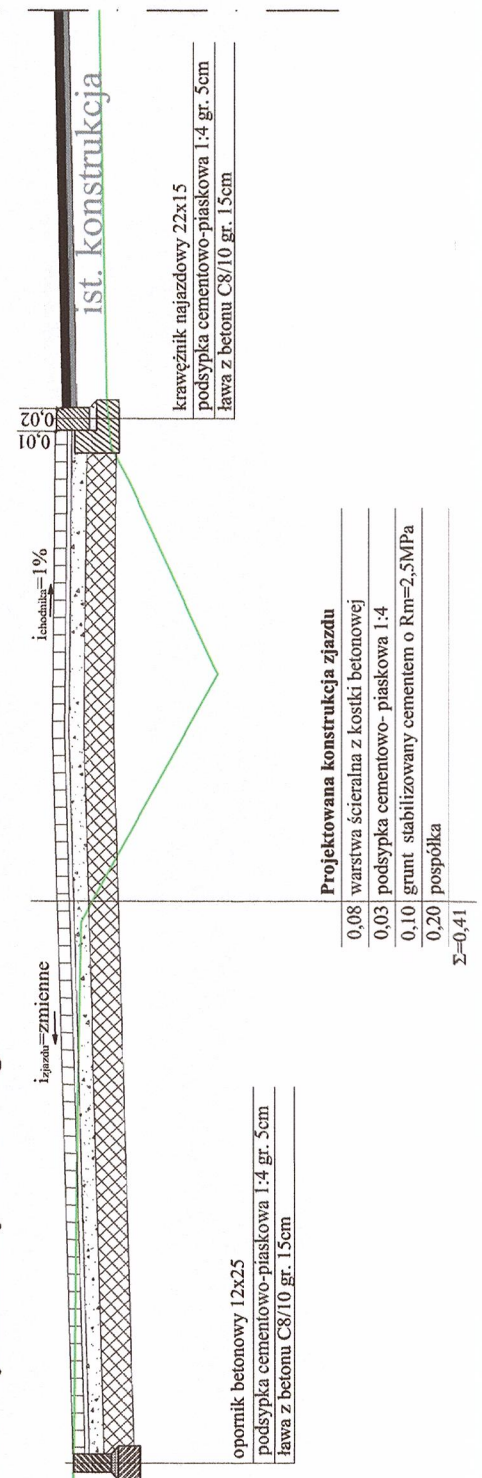
PRZEKRÓJ 3-3

ZJAZD INDYWIDUALNY PRZEZ CHODNIK



PRZEKRÓJ 1-1

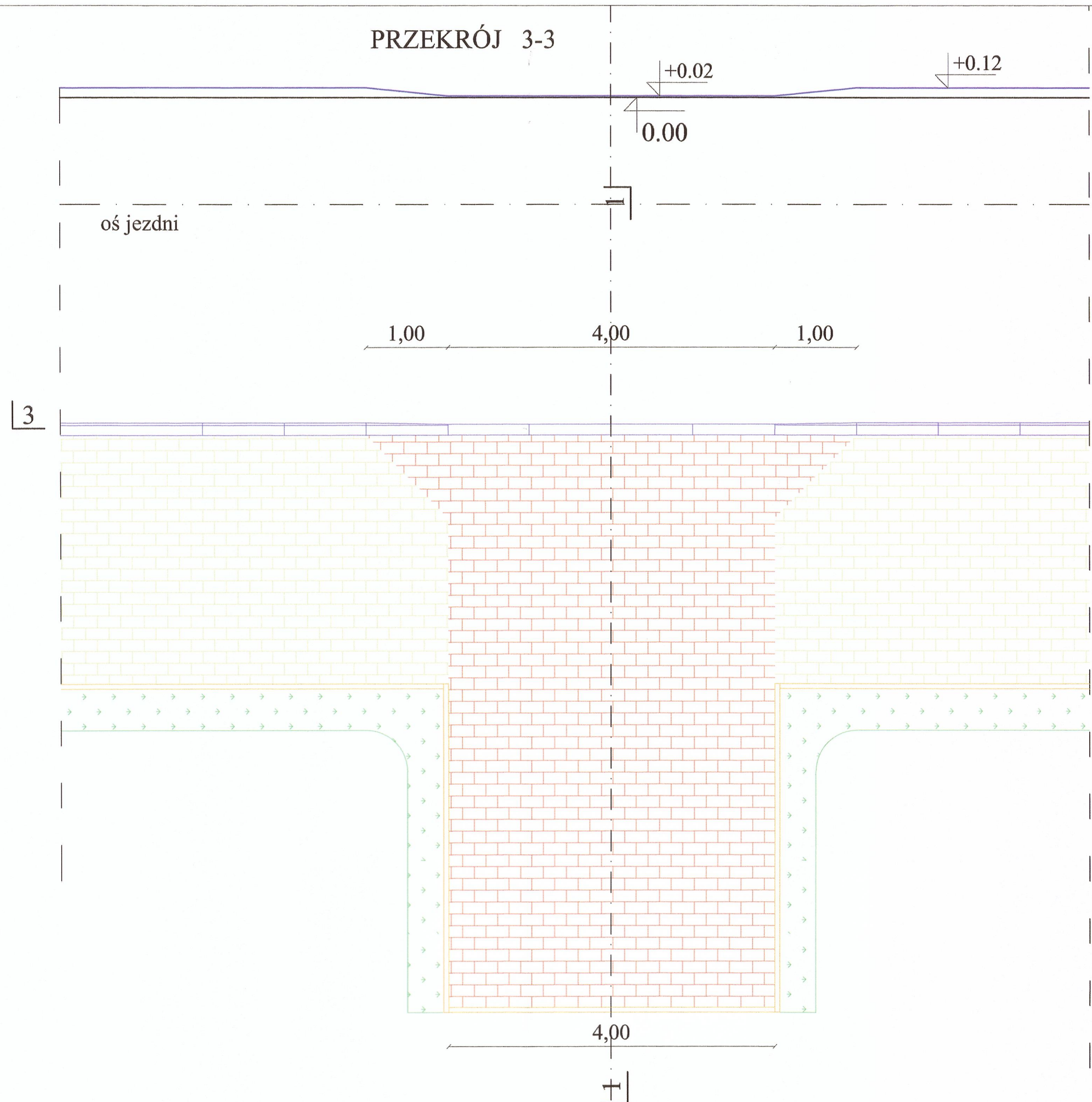
Geometria pionowa według rozwiązania indywidualnego



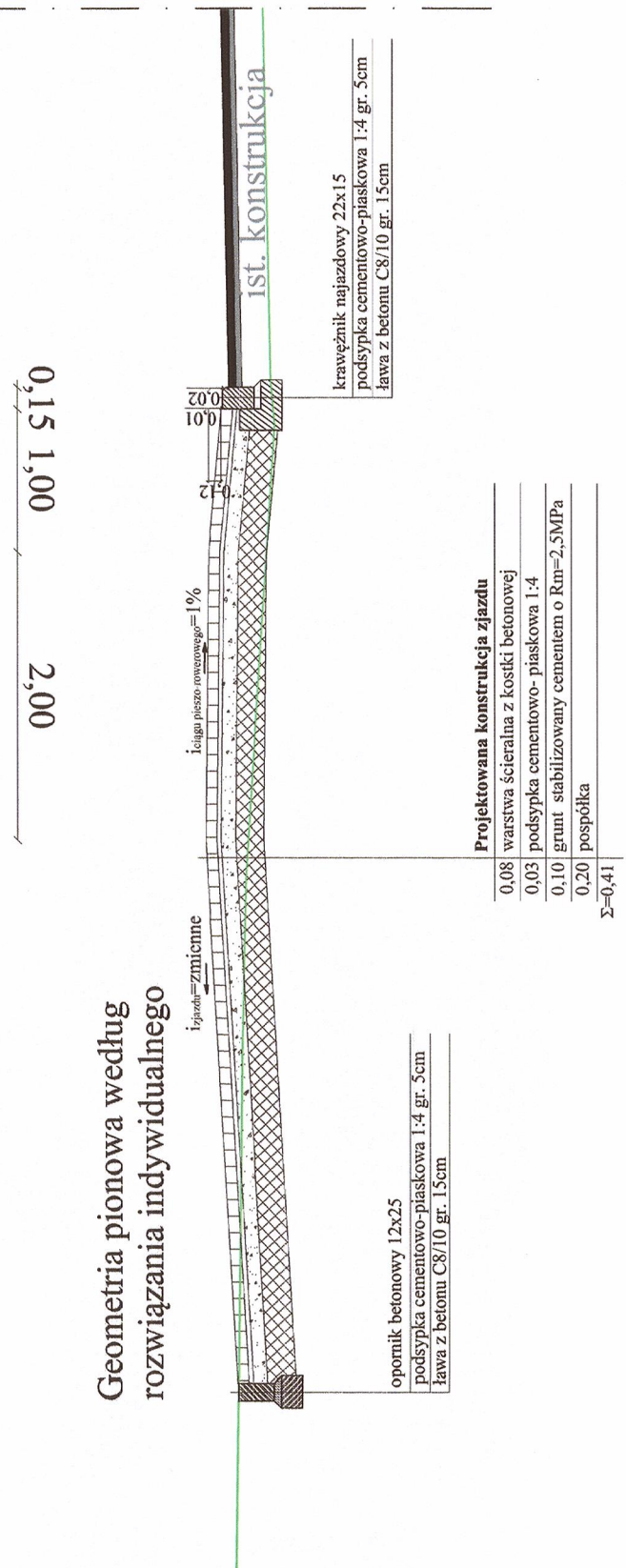
JEDNOSTKA PROJEKTUJĄCA:	manevo MANEVO Marek Łukowski 21-077 Spiczyn, Ziółków 88
INWESTOR:	ZARZĄD POWIATU WOŁOMIŃSKIEGO ul. Prądyńskiego 3, 05-200 Wołomin
ZADANIE INWESTYCYJNE:	Rozbudowa drogi powiatowej nr 4334W ulicy Wołomińskiej na odcinku od drogi wojewódzkiej nr 634 do projektowanego skrzyżowania z ulicami Kolejową i Warszawską wraz z tym skrzyżowaniem i fragmentami ulic Kolejowej i Warszawskiej w rejonie tego skrzyżowania w miejscowości Lipka, gmina Klembów
STADIUM:	Projekt Budowlano-Wykonawczy
ADRES INWESTYCJI:	ul. Kolejowa, ul. Wołomińska, m. Lipka, gm. Klembów, powiat wołomiński, woj. mazowieckie
DATA:	VI.2015
NAZWA RYSUNKU:	Zjazd indywidualny przez chodnik
SKALA:	1:100
Projektował: mgr inż. Konrad Derylo upr. bud. nr LUB/0168/POOD/12	
Sprawdził: mgr inż. Paweł Giezek upr. bud. nr LUB/0071/PWOK/05	
Nr rysunku:	06.2

POWIATOWY URZĄD W WOŁOMINIE
Wydział Budownictwa
05-200 Wołomin
tel. 79 744 41 01

ZJAZD INDYWIDUALNY PRZEZ CIĄG PIESZO-ROWEROWY

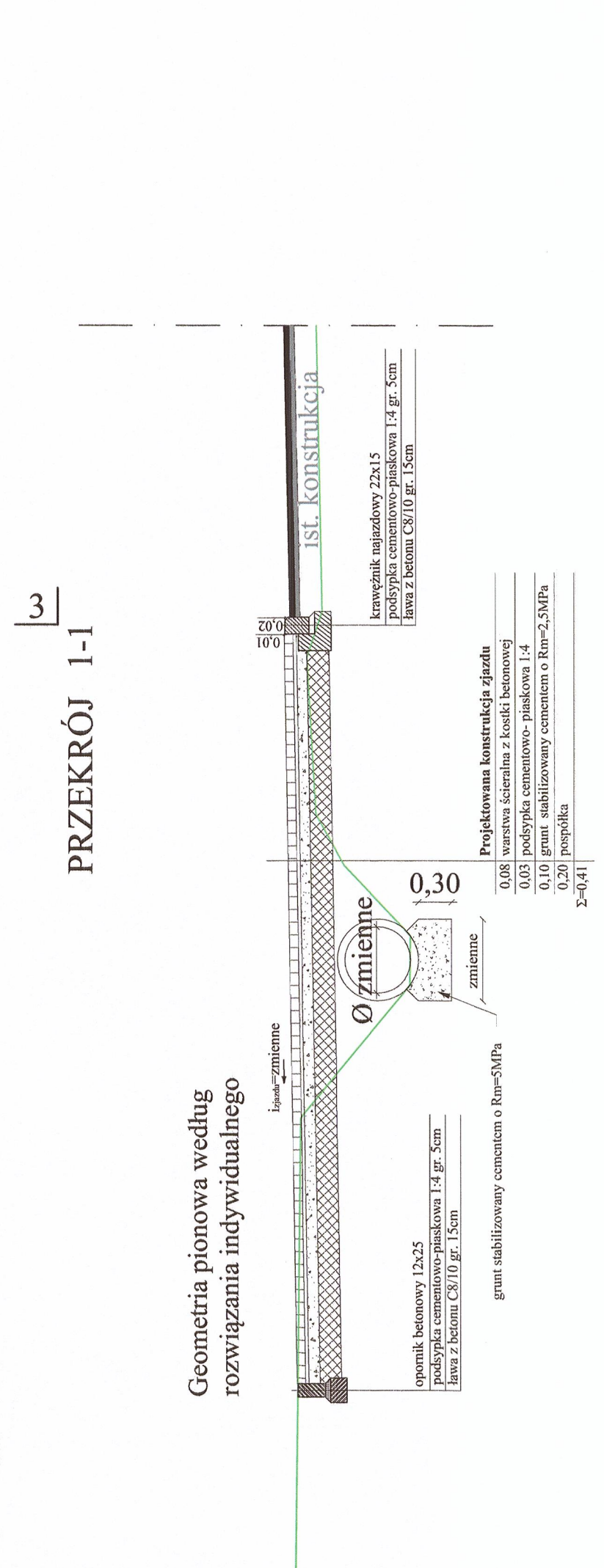
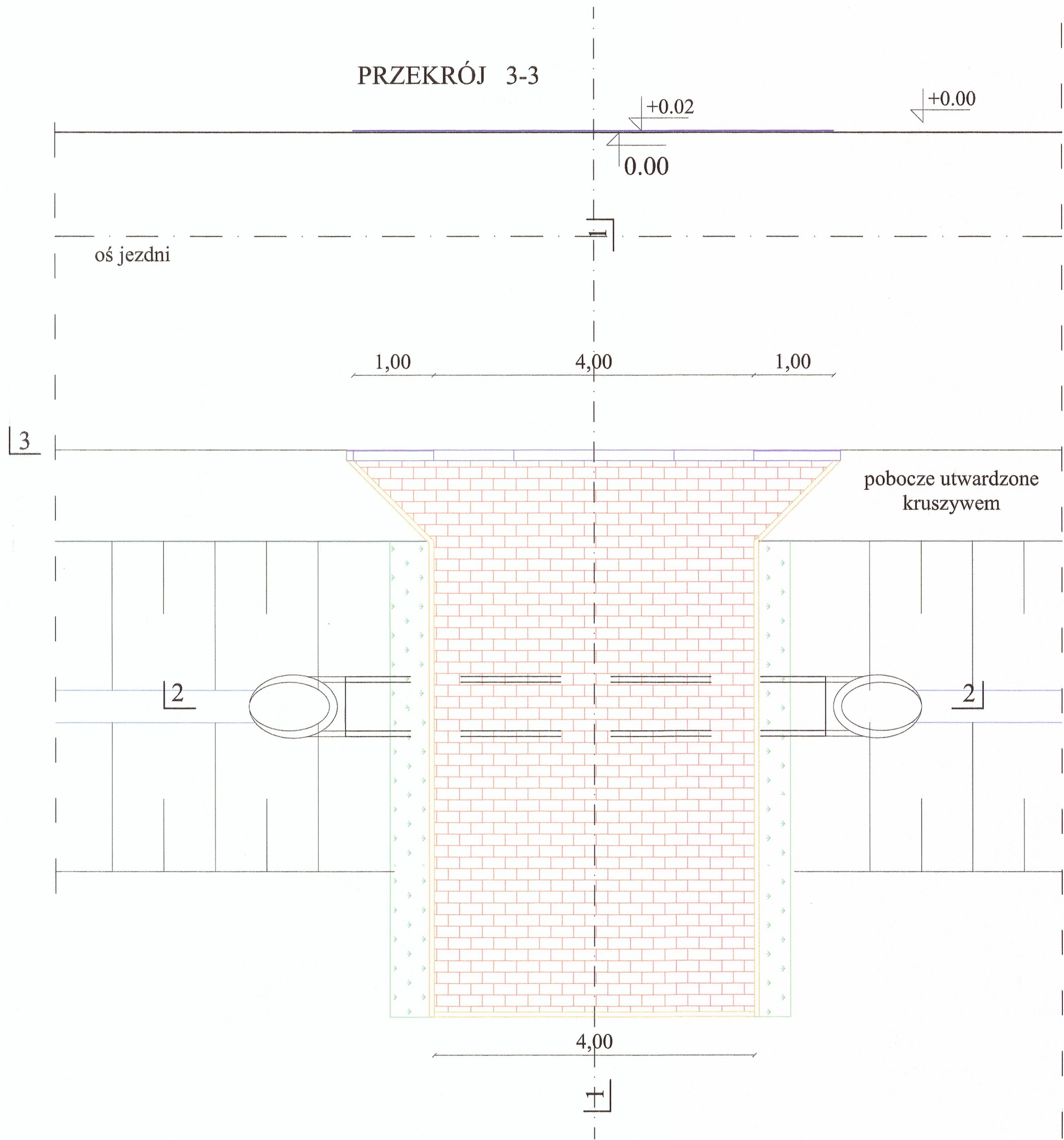


PRZEKRÓJ 1-1



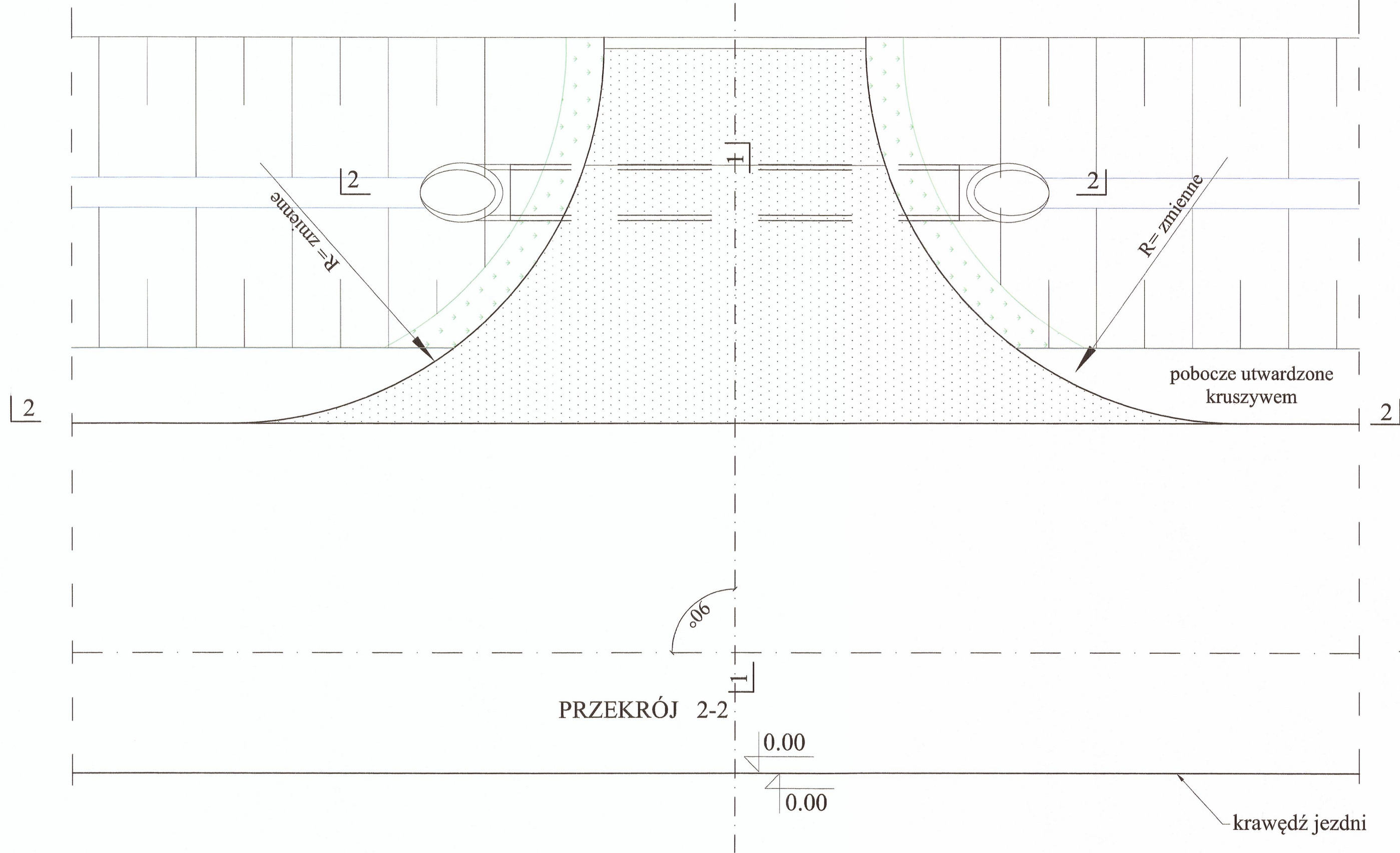
JEDNOSTKA PROJEKTUJĄCA:	manevo MANEVO Marek Łukowski 21-077 Spiczyn, Ziółków 88
INWESTOR:	ZARZĄD POWIATU WOŁOMIŃSKIEGO ul. Prądyńskiego 3, 05-200 Wołomin
ZADANIE INWESTYCYJNE:	Rozbudowa drogi powiatowej nr 4334W ulicy Wołomińskiej na odcinku od drogi wojewódzkiej nr 634 do projektowanego skrzyżowania z ulicami Kolejową i Warszawską wraz z tym skrzyżowaniem i fragmentami ulic Kolejowej i Warszawskiej w rejonie tego skrzyżowania w miejscowości Lipka, gmina Klembów
STADIUM:	Projekt Budowlano-Wykonawczy
ADRES INWESTYCJI:	ul. Kolejowa, ul. Wołomińska, m. Lipka, gm. Klembów, powiat wołomiński, woj. mazowieckie
DATA:	VI.2015
NAZWA RYSUNKU:	Zjazd indywidualny przez ciąg pieszo-rowerowy
Skala:	1:100
Projektował:	mgr inż. Konrad Deryło upr. bud. nr LUB/0168/POOD/12
Nr rysunku:	06.3
Sprawił:	mgr inż. Paweł Giezek upr. bud. nr LUB/0071/PWOK/05

POWIATOWY BIURO PROJEKTOWO
WYKONAWCZY BUDOWNICTWA
05-200 Wołomin, ul. Prądyńskiego 3
tel. 717-42-111 do 116

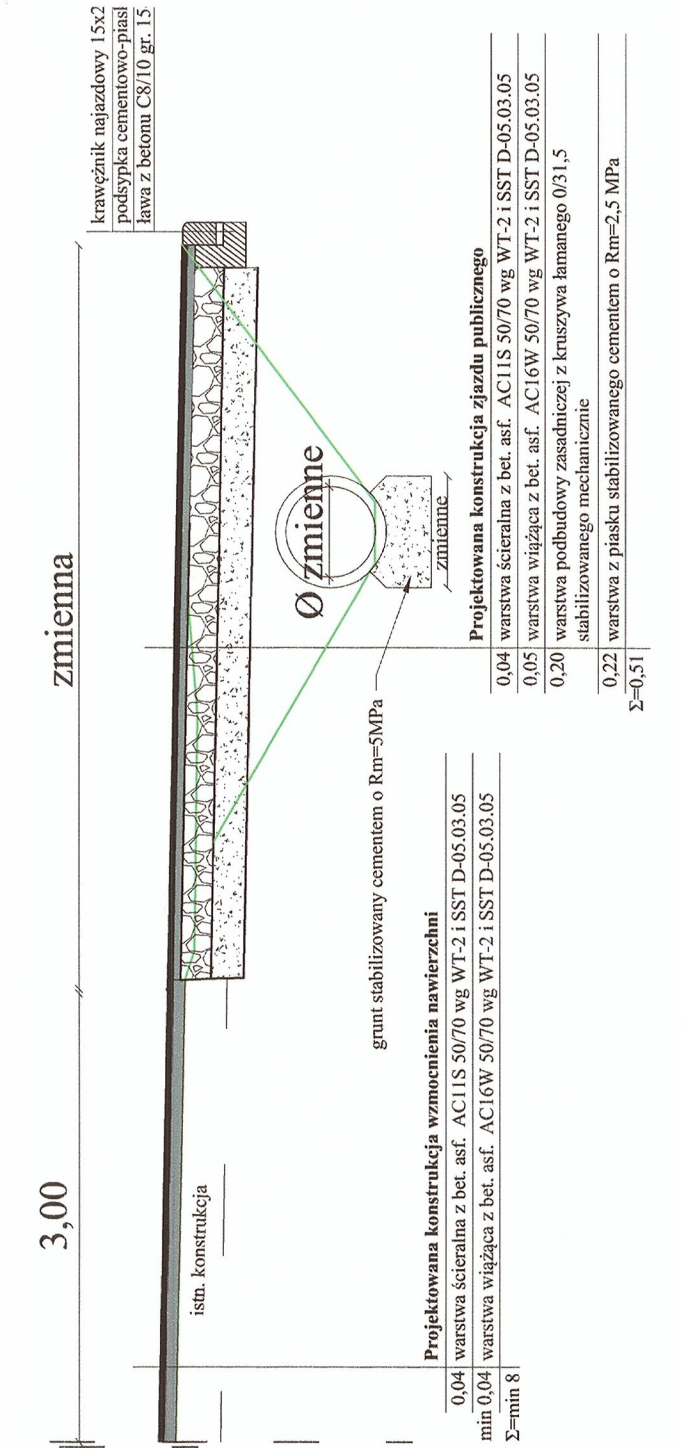


JEDNOSTKA PROJEKTUJĄCA:	manevo	MANEVO Marek Łukowski 21-077 Spiczyn, Ziółków 88
INWESTOR:	ZARZĄD POWIATU WOŁOMIŃSKIEGO ul. Prądzyńskiego 3, 05-200 Wołomin	
ZADANIE INWESTYCYJNE:	Rozbudowa drogi powiatowej nr 4334W ulicy Wołomińskiej na odcinku od drogi wojewódzkiej nr 634 do projektowanego skrzyżowania z ulicami Kolejową i Warszawską wraz z tym skrzyżowaniem i fragmentami ulic Kolejowej i Warszawskiej w rejonie tego skrzyżowania w miejscowości Lipka, gmina Klembów	
STADIUM:	Projekt Budowlano-Wykonawczy	
ADRES INWESTYCJI:	ul. Kolejowa, ul. Wołomińska, m. Lipka, gm. Klembów, powiat wołomiński, woj. mazowieckie	Data: VI.2015
NAZWA RYSUNKU:	Zjazd indywidualny przez pobocze	Skala: 1:100
Projektował:	mgr inż. Konrad Deryło upr. bud. nr LUB/0168/POOD/12	Nr rysunku:
Sprawdził:	mgr inż. Paweł Giezek upr. bud. nr LUB/0071/PWOK/05	06.4

POWIAT WOŁOMIŃSKI
Wydział Budownictwa
05-200 Wołomin, ul. Prądzyńskiego 3
tel. 22 74 74 74



PRZEKRÓJ 1-1



PRZEKRÓJ 2-2

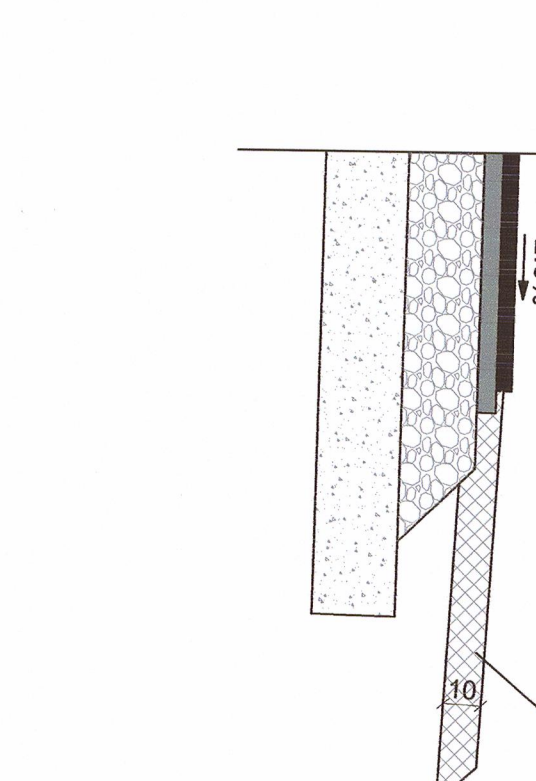
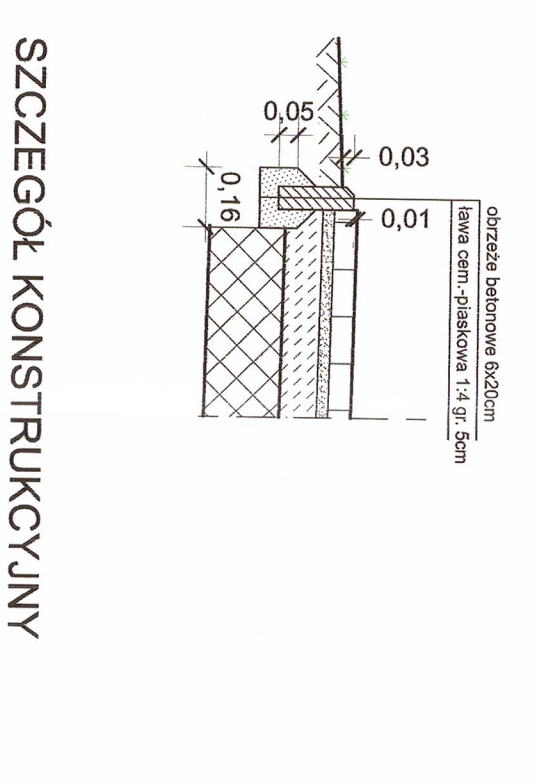
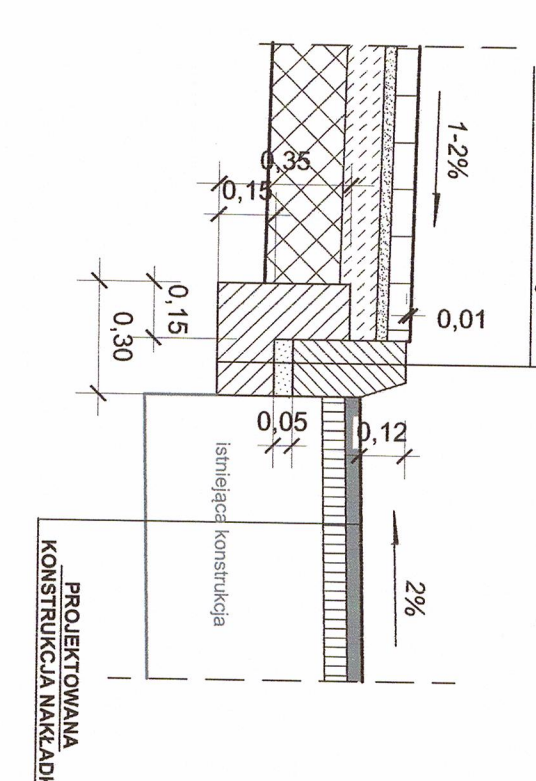
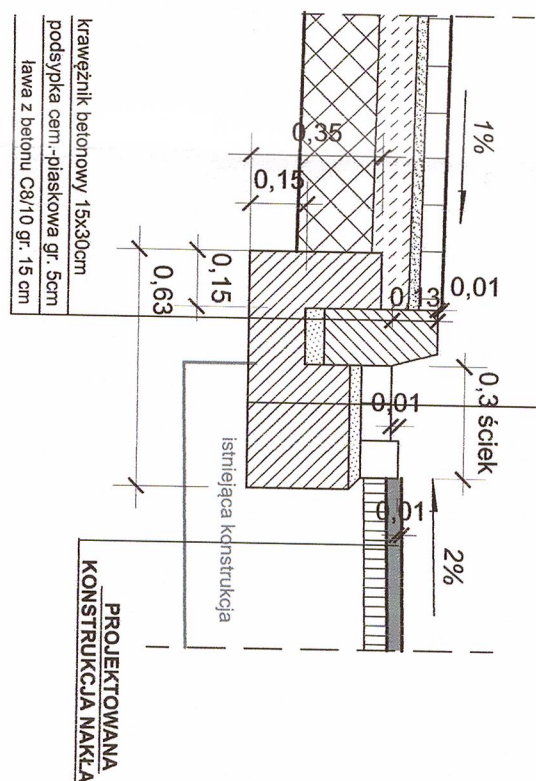
JEDNOSTKA PROJEKTUJĄCA:	manevo	MANEVO Marek Łukowski 21-077 Spiczyn, Ziolków 88
INWESTOR:	ZARZĄD POWIATU WOŁOMIŃSKIEGO ul. Prądyńskiego 3, 05-200 Wołomin	
ZADANIE INWESTYCYJNE:	Rozbudowa drogi powiatowej nr 4334W ulicy Wołomińskiej na odcinku od drogi wojewódzkiej nr 634 do projektowanego skrzyżowania z ulicami Kolejową i Warszawską wraz z tym skrzyżowaniem i fragmentami ulic Kolejowej i Warszawskiej w rejonie tego skrzyżowania w miejscowości Lipka, gmina Klembów	
STADIUM:	Projekt Budowlano-Wykonawczy	
ADRES INWESTYCJI:	ul. Kolejowa, ul. Wołomińska, m. Lipka, gm. Klembów, powiat wołomiński, woj. mazowieckie	Data: VI.2015
NAZWA RYSUNKU:	Zjazd publiczny przez pobocze	Skala: 1:100
Projektował:	mgr inż. Konrad Deryło upr. bud. nr LUB/0168/POOD/12	Nr rysunku:
Sprawdził:	mgr inż. Paweł Giezek upr. bud. nr LUB/0071/PWOK/05	06.5

POWIAT WOŁOMIŃSKI
Wydział Inżynierii Wołomin
05-200 Wołomin, ul. Prądyńskiego 3
tel. 71 742-25.01 w. 111, 112, 114

Szczegół schodkowania konstrukcji zjazdów o nawierzchni z mieszanki mineralno asfaltowej

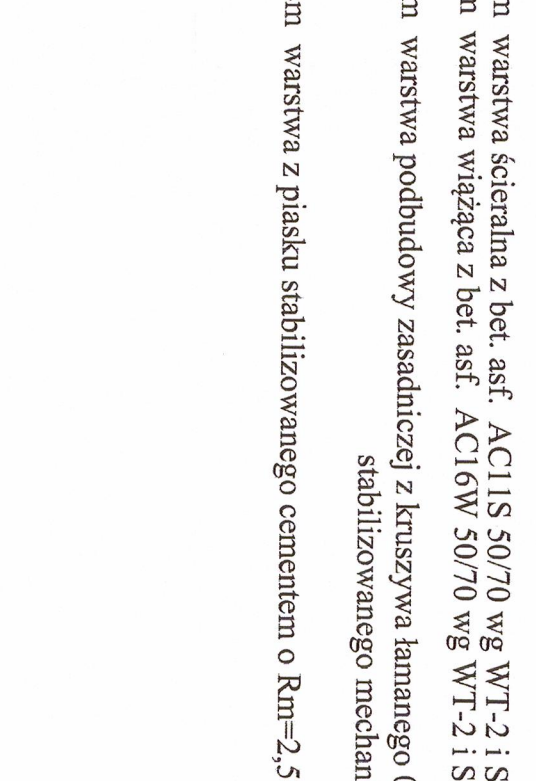

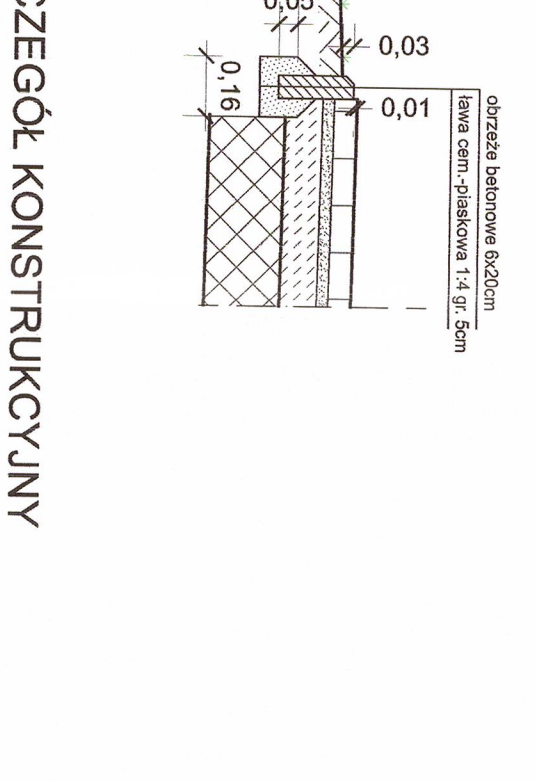
- Krawężnik przy chodniku/ciągu pieszo rowerowym ze ściekiem przykrawężnikowym

SZCZEGÓŁ KONSTRUKCYJNY



- Krawężnik przy chodniku/ciągu pieszo rowerowym ze ściekiem przykrawężnikowym


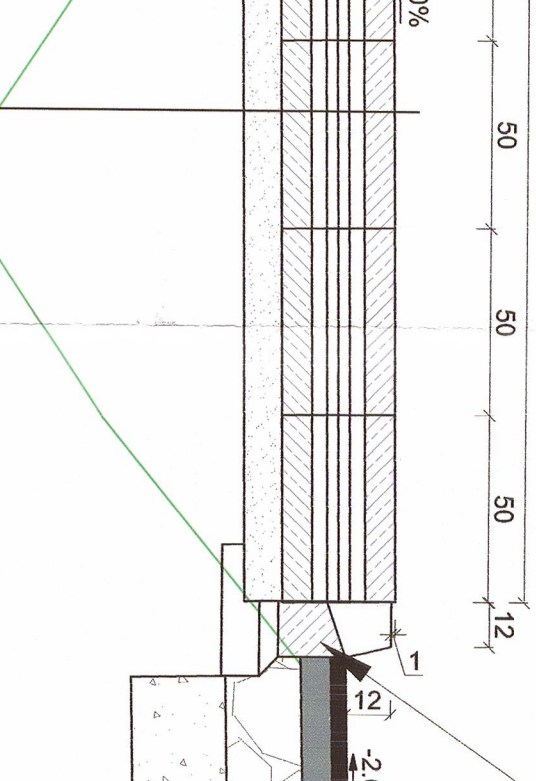
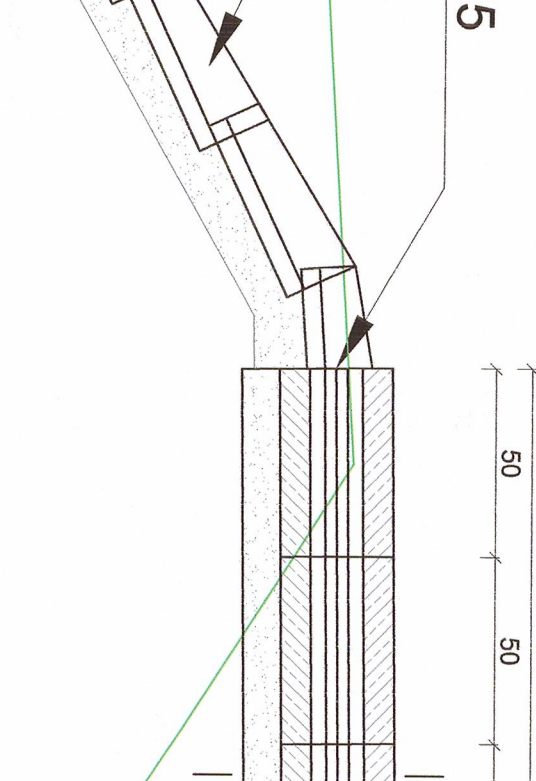
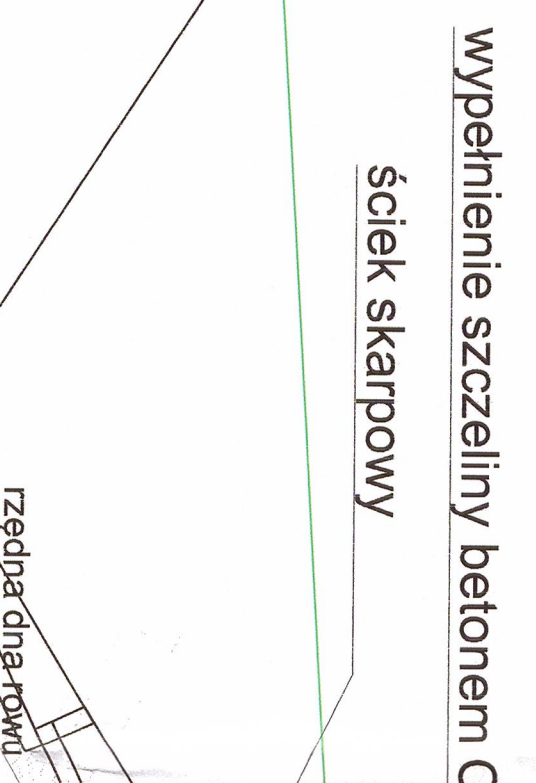

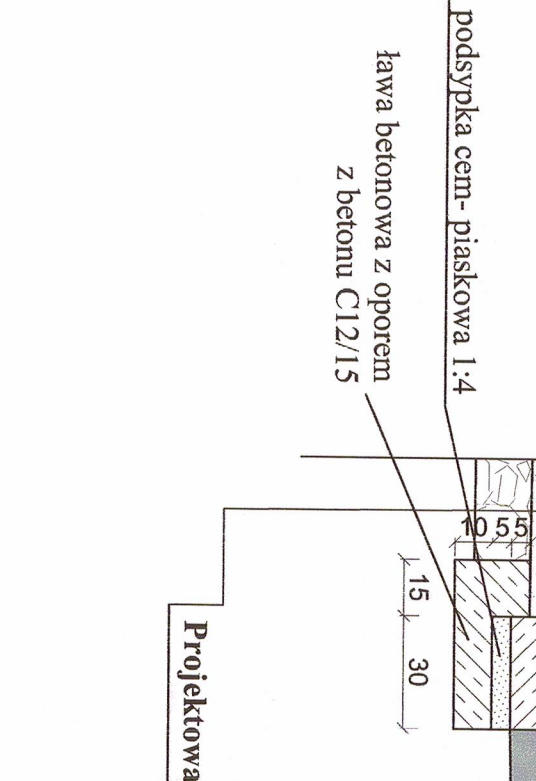
SZCZEGÓŁ KONSTRUKCYJNY



Szczegół schodkowania konstrukcji zjazdów o nawierzchni z mieszanki mineralno asfaltowej

- Krawężnik leżący


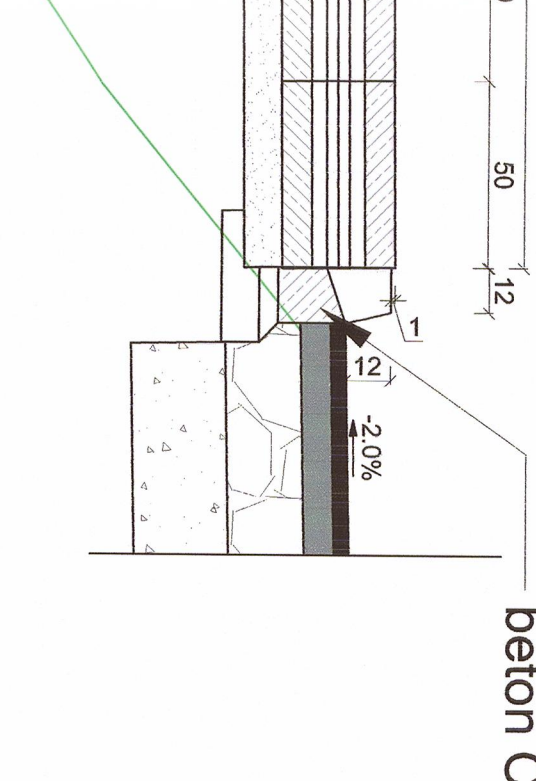
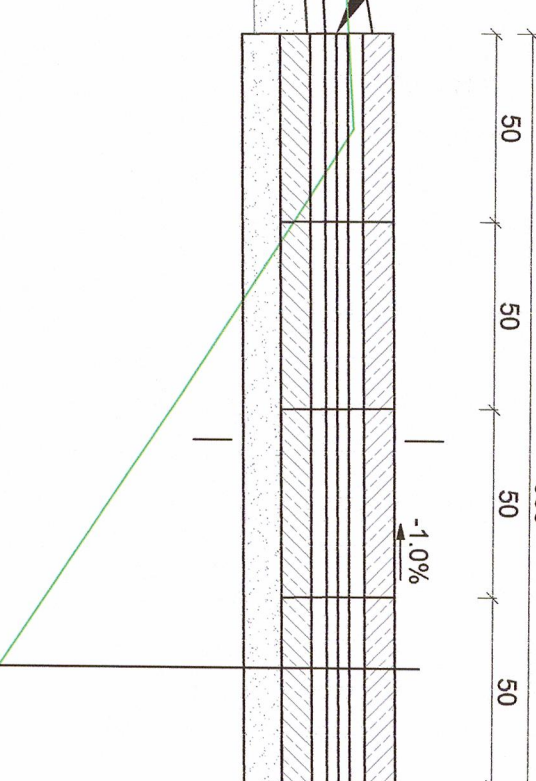
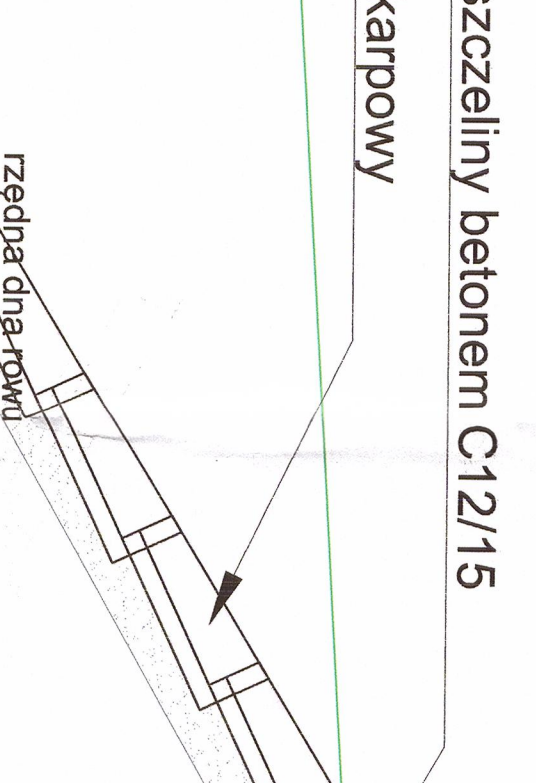
SZCZEGÓŁ KONSTRUKCYJNY



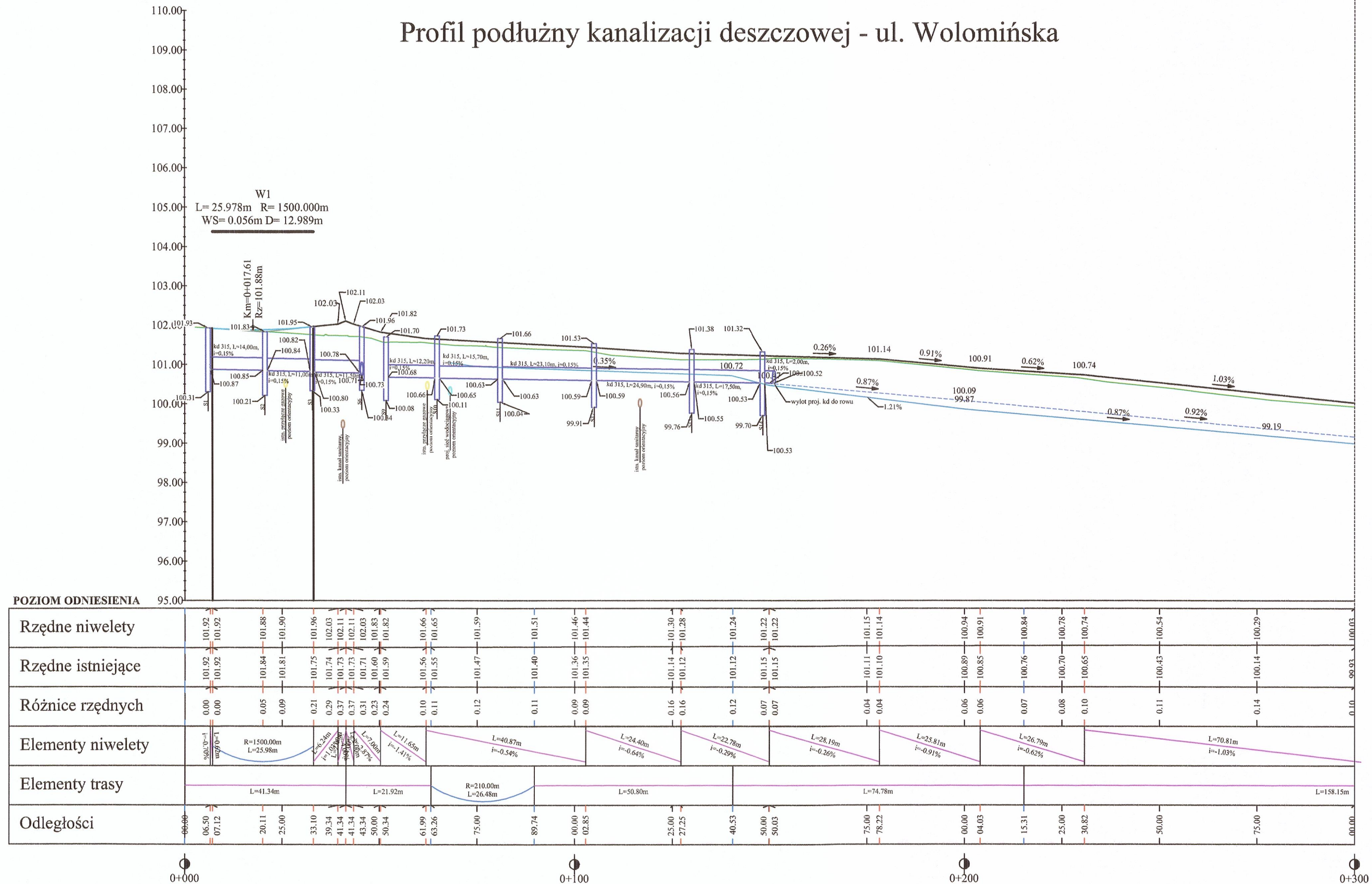
Szczegół schodkowania konstrukcji zjazdów o nawierzchni z mieszanki mineralno asfaltowej

- Krawężnik leżący

SZCZEGÓŁ KONSTRUKCYJNY



Profil podłużny kanalizacji deszczowej - ul. Wołomińska



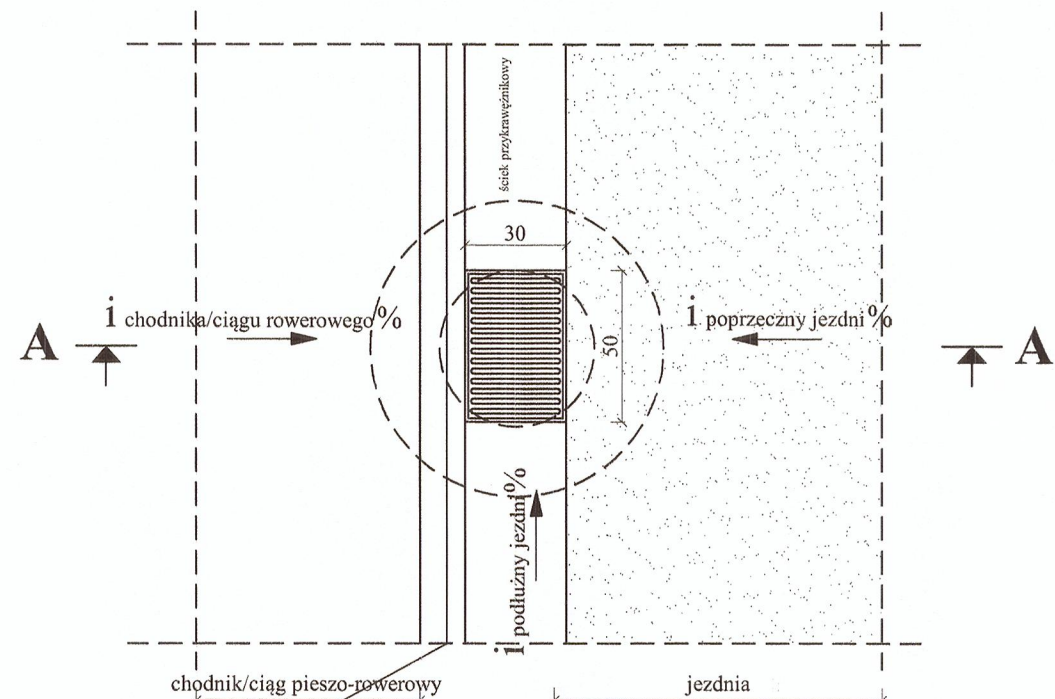
POZIOM ODNIESIENIA	0+000	0+100	0+200	0+300
Rzędne niwelety	101.92	101.92	101.88	101.90
Rzędne istniejące	101.92	101.84	101.81	101.90
Różnice rzędnych	0.00	0.05	0.09	0.21
Elementy niwelety	R=1500.00m L=25.98m	L=4.34m i=-0.64%	L=21.92m R=210.00m L=26.48m i=-0.54%	L=40.87m i=-0.29%
Elementy trasy	L=41.34m	L=50.80m	L=74.78m	L=158.15m
Odległości	06.50 07.12	20.11 25.00 33.10 39.34 41.34 43.34 50.00 50.34	61.99 63.26 75.00 89.74	00.00 02.85 25.00 27.25 40.53 50.00 50.03 75.00 78.22

POWIATOWY STAROSTWO W WOŁOMINIE
Wydział Budownictwa
05-200 Wołomin, ul. Prądzyńskiego 3
tel. 787-43-01 w. 116

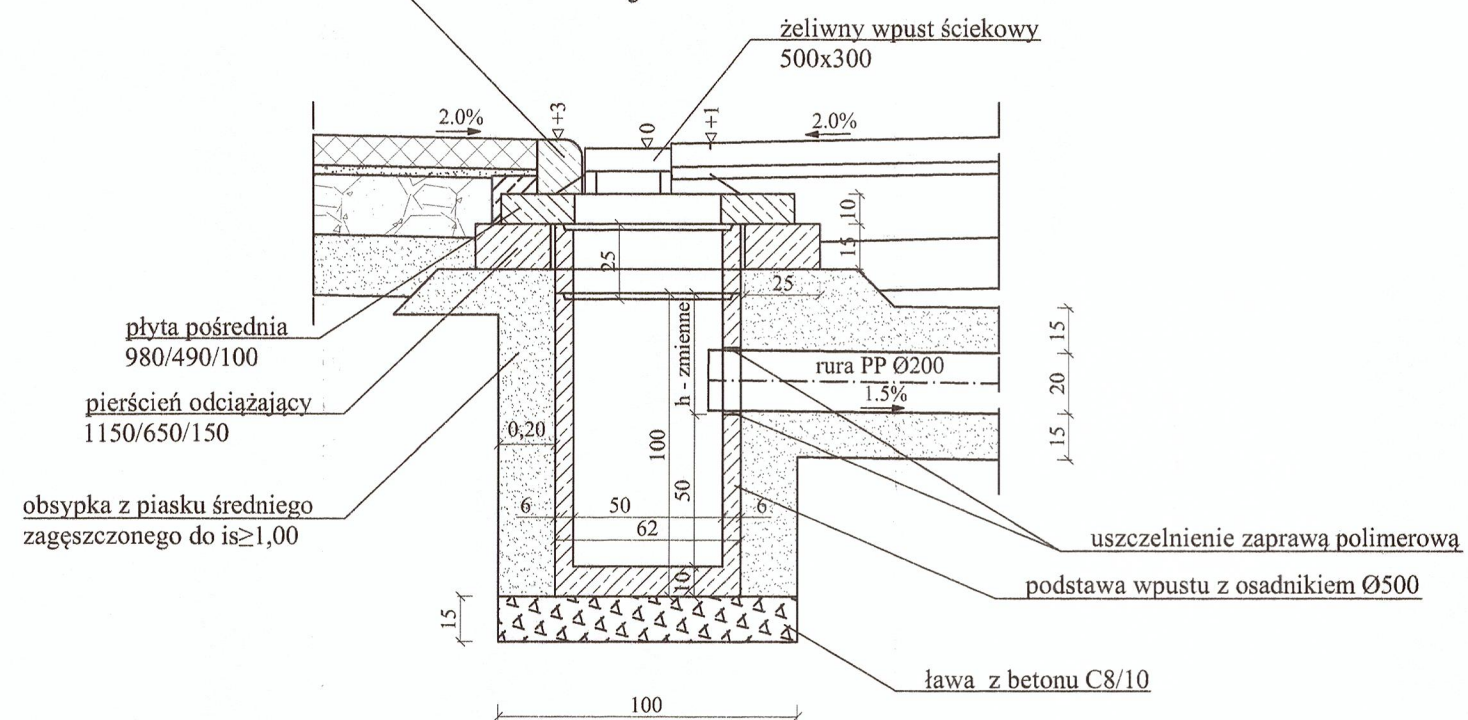
JEDNOSTKA PROJEKTUJĄCA:	manevo MANEVO Marek Łukowski 21-077 Spiczyn, Ziółków 88	
INWESTOR:	STAROSTWO POWIATOWE W WOŁOMINIE ul. Prądzyńskiego 3 05-200 Wołomin	
ZADANIE INWESTYCYJNE:	Rozbudowa drogi powiatowej nr 4334W ulicy Wołomińskiej na odcinku od drogi wojewódzkiej nr 634 do projektowanego skrzyżowania z ulicami Kolejową i Warszawską wraz z tym skrzyżowaniem i fragmentami ulic Kolejowej i Warszawskiej w rejonie tego skrzyżowania w miejscowości Lipka, gmina Klembów	
STADIUM:	Projekt Budowlano-Wykonawczy	
ADRES INWESTYCJI:	ul. Kolejowa, ul. Wołomińska, m. Lipka, gm. Klembów, powiat wołomiński, woj. mazowieckie	
DATA:	VI.2015	
NAZWA RYSUNKU:	Profil podłużny kanalizacji deszczowej	
SKALA:	1:100/1000	
Projektował: mgr inż. Konrad Deryło upr. bud. nr LUB/0168/POOD/12		Nr rysunku: 09.1
Sprawdził: mgr inż. Paweł Giezek upr. bud. nr LUB/0071/PWOK/05		
Projektant branży sanitarny: mgr inż. Bartosz Szewczyk upr. bud. nr WAM/0023/POOS/08		
Sprawdził: mgr inż. Tomasz Drzewicki LUB/0052/POOS/08		

Studnia ściekowa z kręgów betonowych Ø500 z osadnikiem

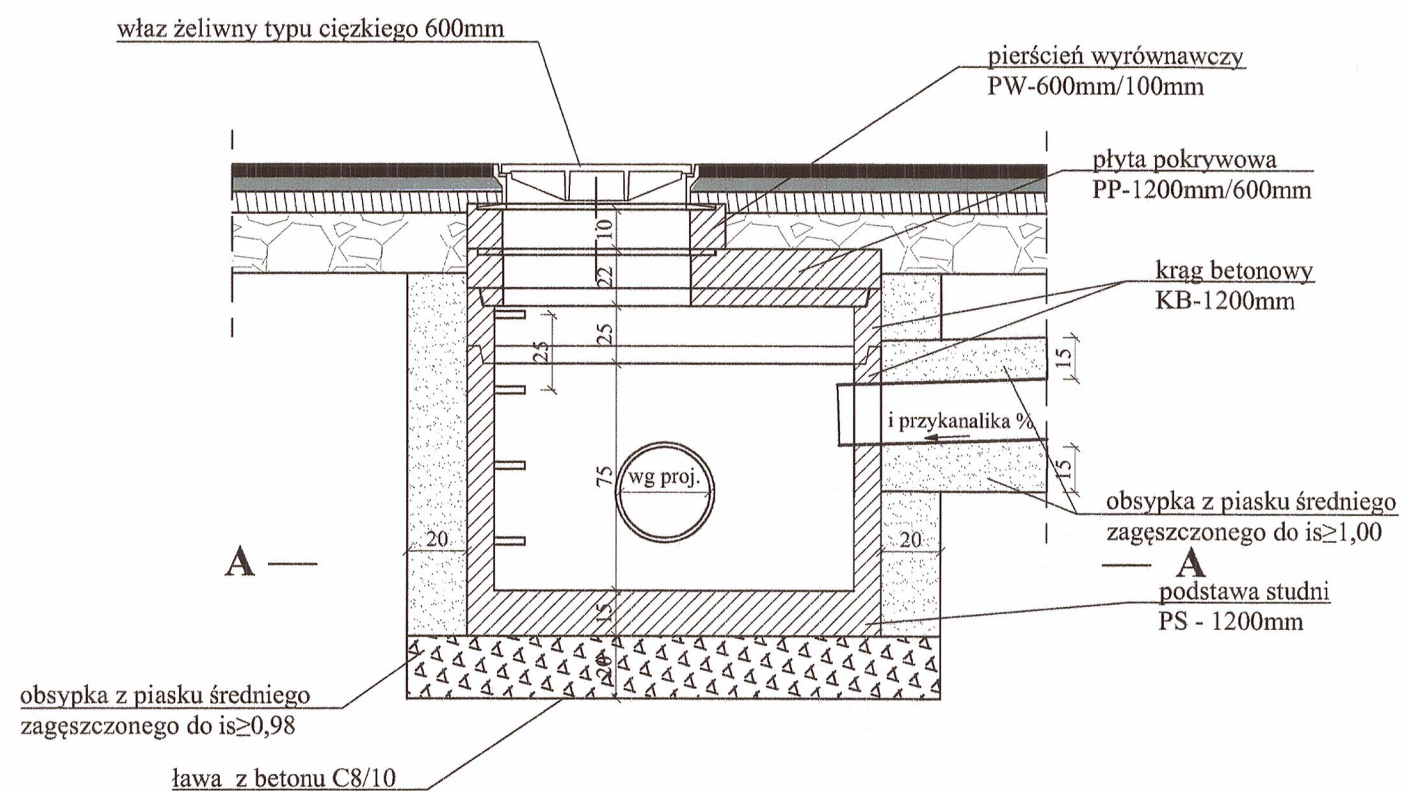
Widok z góry



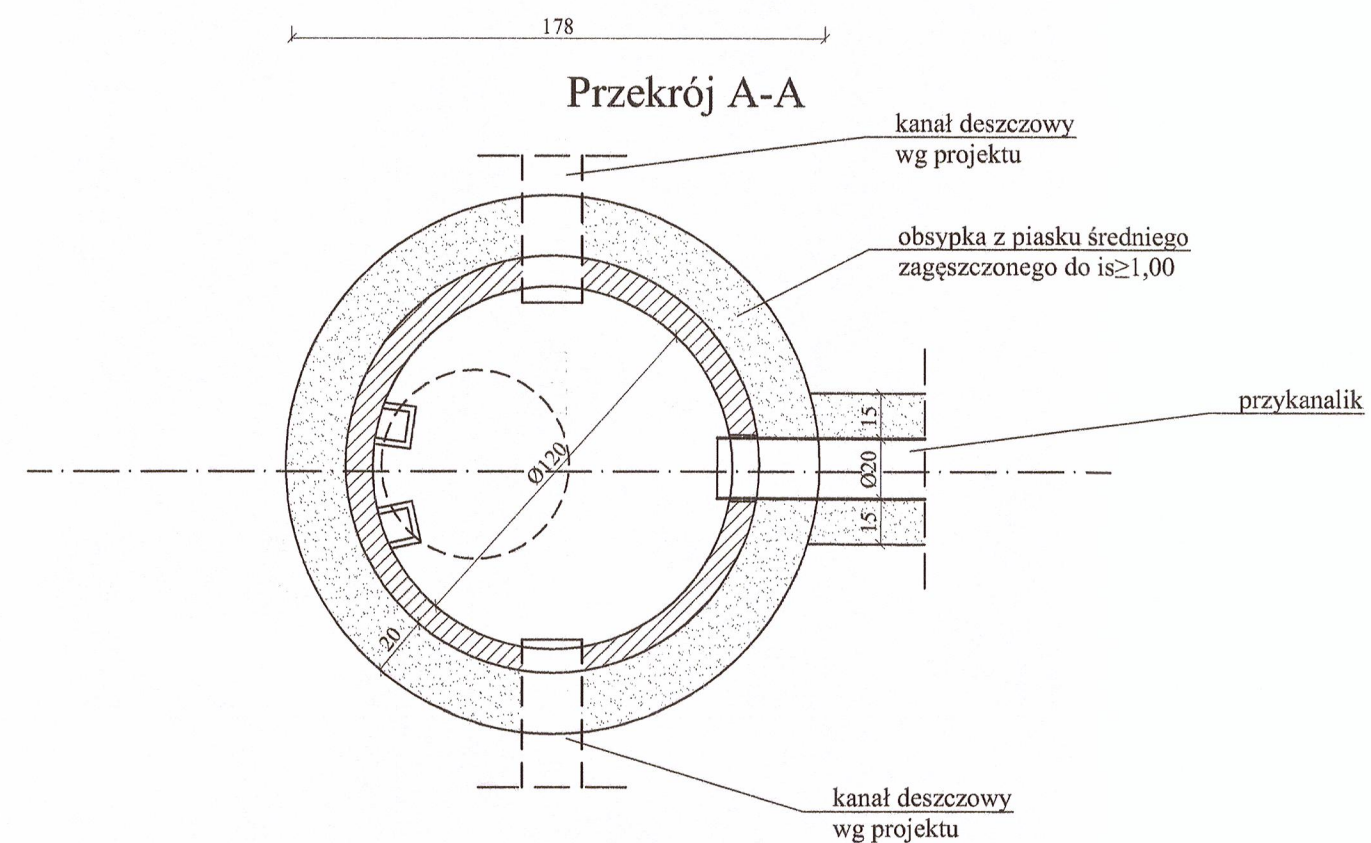
Przekrój A-A



Studnia z kręgów betonowych Ø1200 z osadnikiem



Przekrój A-A



JEDNOSTKA PROJEKTUJĄCA:	manevo MANEVO Marek Łukowski 21-077 Spiczyn, Ziółków 88	STAROSTWO WOJEWÓDZKIE WYDZIAŁ BUDOWNICTWA 05-200 Wołomin, ul. Prądyńskiego 3 tel. 787-43-01
INWESTOR:	ZARZĄD POWIATU WOŁOMIŃSKIEGO ul. Prądyńskiego 3 05-200 Wołomin	
ZADANIE INWESTYCYJNE:	Rozbudowa drogi powiatowej nr 4334W ulicy Wołomińskiej na odcinku od drogi wojewódzkiej nr 634 do projektowanego skrzyżowania z ulicami Kolejową i Warszawską wraz z tym skrzyżowaniem i fragmentami ulic Kolejowej i Warszawskiej w rejonie tego skrzyżowania w miejscowości Lipka, gmina Klembów	
STADIUM:	Projekt Budowlano-Wykonawczy	
ADRES INWESTYCJI:	ul. Kolejowa, ul. Wołomińska, m. Lipka, gm. Klembów, powiat wołomiński, woj. mazowieckie	Data: VI.2015
NAZWA RYSUNKU:	Szczegóły elementów kanalizacji	Skala: 1:25
Projektował:	mgr inż. Konrad Deryło upr. bud. nr LUB/0168/POOD/12	Nr rysunku: 10
Sprawdził:	mgr inż. Paweł Giezek upr. bud. nr LUB/0071/PWOK/05	
projektant branży sanitarnej:	mgr. inż. Bartosz Szewczyk upr. bud. nr WAM/0023/POOS/08	
opracował branżę sanitarną:	mgr inż. Tomasz Drzewicki LUB/0052/POOS/08	